

## INDICAZIONI DI PERCORSO LUNGO IL CAMMINO CELESTE

### 1<sup>a</sup> Tappa: Aquileia - Aiello del Friuli

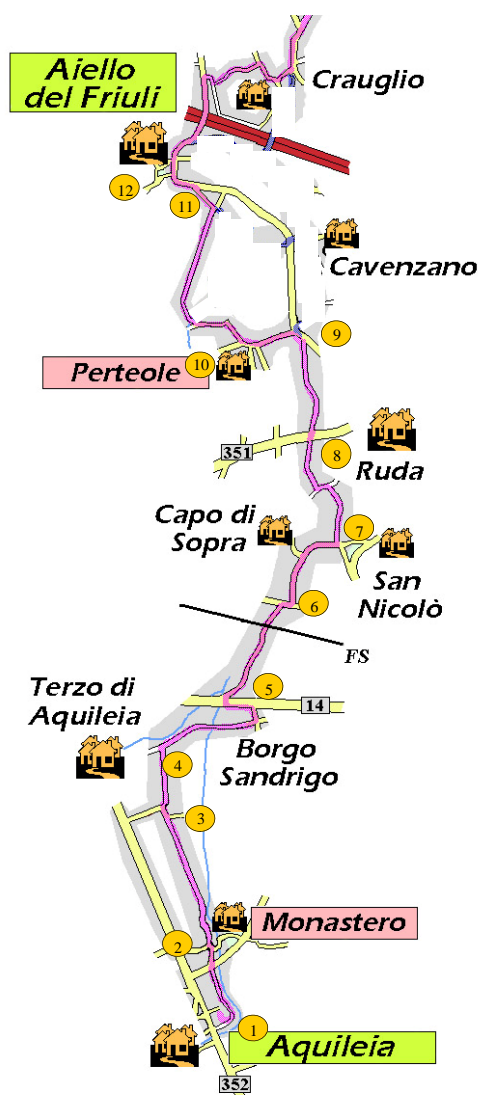
- Punto di partenza : Aquileia
- Punto di Arrivo: Aiello del Friuli
- Dislivello in risalita: Irrilevante
- Lunghezza : 16,6 km
- Durata : ± 4,5 h



**Segnaletica lungo il Cammino:**  
Se vuoi seguire la Via consigliata del Cammino Celeste segui l'indicazione del pesce.



### L'itinerario della 1<sup>a</sup> Tappa



Per chi desidera intraprendere il Cammino Celeste si consiglia l'acquisto della guida:

**Il Cammino Celeste**

*A piedi da Aquileia al Monte Lussari (€ 14,90)*

dove sono pubblicate **35 Cartine**

dettagliate della Tabacco, mediamente 3 per ogni Tappa.

- O stampare la cartina allegata -



- ITER AQUILEIENSE -  
- CAMMINO CELESTE-  
www.camminocelste.eu  
e-mail: camminocelste@libero.it



12 Aiello è il Paese delle Meridiane, approfittate per visitare il Cortile delle Meridiane presso il Museo della Civiltà Contadina del Friuli Imperiale.

11 Dopo le prime case del paese al ponte si gira a sinistra portandosi verso il centro di Aiello per giungere alla "Ciasa dal muini" in piazza, a fianco della chiesa parrocchiale dove si alloggia.

10 Arrivati alla chiesa parrocchiale di Perteole a destra verso Aiello lungo una dritta strada bianca lunga 1 km.

9 Giunti a Perteole si può sostare nei pressi della chiesetta di Sant'Andrea per proseguire a sinistra verso la chiesa del paese di Perteole.

8 Si attraversa la strada regionale 351 tra Ruda e Cervignano e andando verso nord su strada sterrata si procede verso l'abitato di Perteole.

7 Arrivati all'incrocio sulla strada prima del paesino di San Nicolò si va a sinistra su strada bianca al primo incrocio che si incontra a sinistra e subito dopo a destra.

6 Dopo la borgata di Malborghetto si passa il sottopasso della ferrovia per giungere poi sulla strada di Villa Vicentina si va a destra per 200 metri e poi a sinistra verso Capo di Sopra.


5 Arrivati sulla strada regionale 14, a sinistra la si percorre per 500 metri per poi prendere a destra verso la località di Malborghetto.

4 Dopo i casali Rochi si procede verso nord su strada bianca poi a destra tenendosi sull'argine del canale fino a Borgo Sandrigo.

3 Superata la frazione di Monastero si raggiunge dopo 300 mt la pista ciclabile che costeggia la Statale Cervignano - Grado. Dopo circa 1 km si va a destra verso i casali Ronchi

2 Si percorre tutta la Via Sacra, superato il cancello d'uscita, si attraversa la Provinciale e si raggiunge la frazione di Monastero.

1 Partenza dalla Basilica di Aquileia, dal retro si raggiunge la Via Sacra.



## 1ª TAPPA: ARRIVO AD AIELLO DEL FRIULI

### CREDENZIALE

Se non si è potuto ritirare nei due negozi di Aquileia la credenziale è possibile richiederla ad Aiello presso la struttura alloggio per i pellegrini "Cjasa dal muini". (Peloi Claudio, cell. 328 0028816 - Pantanali Aurelio, cell. 348 2517303)

### ALLOGGI

Struttura parrocchiale *Cjasa dal muini* (Casa del sagrestano), a fianco della chiesa lato destro;  
Riferimento Peloi Claudio, cell. 328 0028816

- B&B La meridiana via Petrarca 1 Aiello, tel. 0431 999818

- B&B La di Cesar via G. Mazzini 15 Joannis di Aiello, cell. 349 3236725

- B&B Casa Medioevale del Mugnaio Loc. Novacco 7, tel. 0431 973831

### PASTI

- Rist. Da Brontolo Via V. Emanuele II n° 36 - Aiello, cell. 342 6499585.

- Ristorante Tagli&Taglieri Via Petrarca 1 - Aiello, cell. 348 7692534

- Gasthaus Alpino, bar, p.zza Roma 9, tel. 0431 99043

### SERVIZI

Tutto

### DA VEDERE LUNGO IL CAMMINO

#### **Perteole:**

- *Chiesa di Sant' Andrea e cappella del monumento ai caduti* nel adiacente cimitero

#### **- Aiello:**

- È *Il Paese delle Meridiane* vale la pena vederle, ad Aiello sono presenti oltre cento orologi solari, disponibile negli ambienti pubblici la guida).


- *Museo della Civiltà Contadina del Friuli Imperiale.*

### TIMBRO CREDENZIALE

- Alloggio dei pellegrini "Cjasa del muini" lato destro della chiesa di Aiello  
(Riferimento Peloi Claudio, cell. 328 0028816)





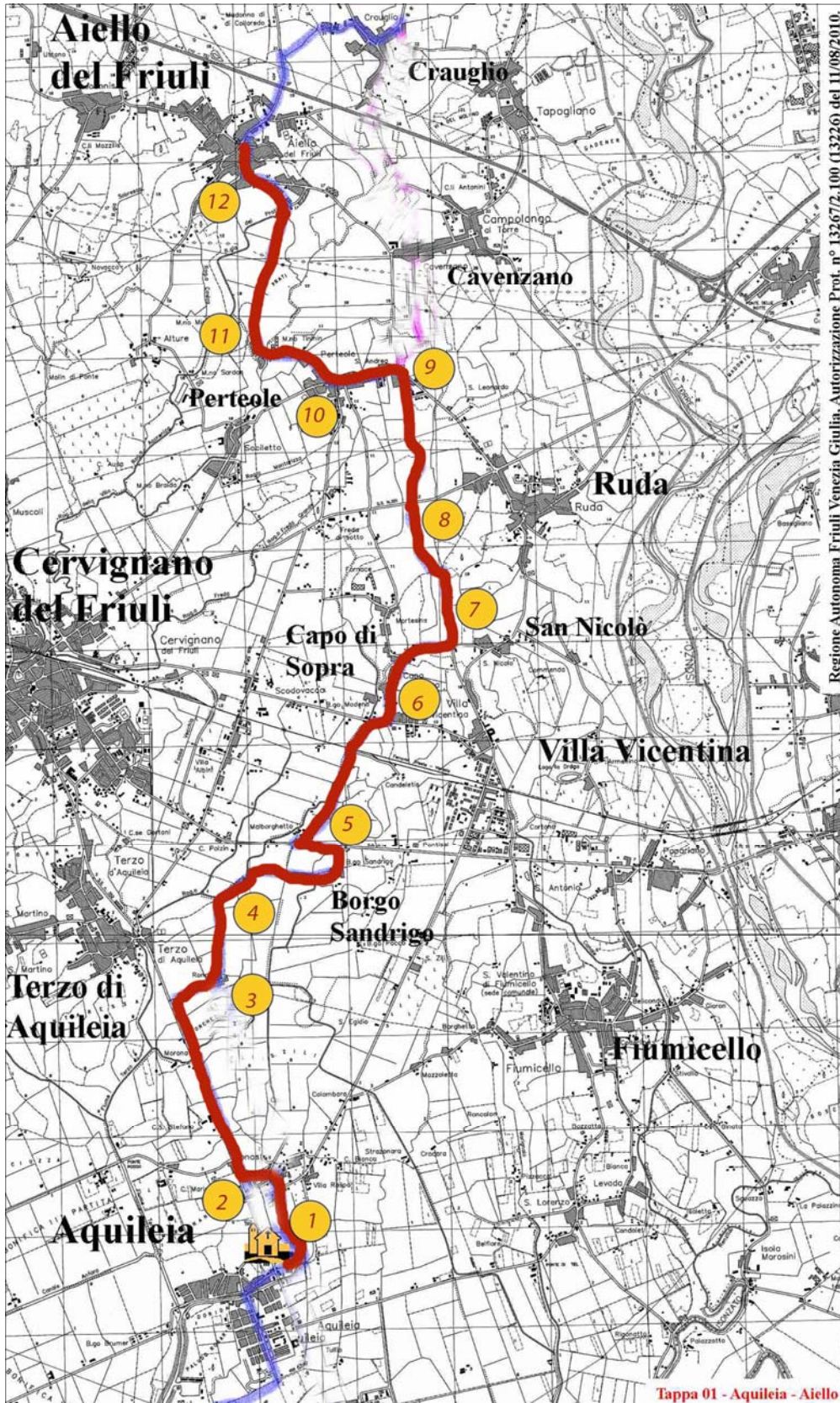


CAMMINO CELESTE

[www.camminocelste.eu](http://www.camminocelste.eu)



## CARTINA 1<sup>a</sup> TAPPA : AQUILEIA - AIELLO DEL FRIULI



Regione Autonoma Friuli Venezia Giulia, Autorizzazione Prot. n° 1326/72.100 (13226) del 11/08/2010.

Tappa 01 - Aquileia - Aiello

