


## INDICAZIONI DI PERCORSO LUNGO IL CAMMINO CELESTE

### 3<sup>a</sup> Tappa: Cormòns - Castelmonte

- Punto di partenza : Cormòns
- Punto di Arrivo: Castelmonte
- Disl. risalite/discese: 930 m / 350 m
- Lunghezza : 23,2 km
- Durata : ± 7,0 h



**Segnaletica lungo il Cammino:**  
Se vuoi seguire la Via consigliata del Cammino Celeste segui l'indicazione del pesce.



L'itinerario della 3<sup>a</sup> Tappa



Per chi desidera intraprendere il Cammino Celeste si consiglia l'acquisto della guida:  
**Il Cammino Celeste**  
A piedi da Aquileia al Monte Lussari (€ 14,90)  
dove sono pubblicate **35 Cartine**  
dettagliate della Tabacco, mediamente 3 per ogni Tappa.  
- O stampare la cartina allegata -




- ITER AQUILEIENSE -  
- CAMMINO CELESTE-  
www.camminoceleste.eu  
e-mail:camminoceleste@libero.it



3<sup>a</sup> Tappa

- Giunti sul piazzale di Castelmonte (684 mt) si può consultare prima di salire la grande scalinata che porta al Santuario la bacheca che descrive il Cammino Celeste e nella torre ad ammirare il monumento del pellegrino del Cammino Celeste.
- Superata la chiesa di San Pietro di Chiazzacco si prende il sentiero nel bosco, al bivio a destra in salita, dopo 1 km si ritorna sull'asfalto e si prosegue per 2 km per Castelmonte.
- Si procede dritti fino all'incrocio, poi a sinistra, dopo un secondo incrocio lungo il sentiero di nuovo dritti all'uscita del bosco diventa stradina fino a S. Pietro di Chiazzacco.
- Dopo la borgata di Centa si entra nel bosco (sentiero 748) si prosegue per circa 500 mt. anche in salita. Bella vista sul Castello di Albana.
- Dopo il ponte si vede la chiesetta di S. Giustina, visitabile, per entrare poi tra le case di Albana. Dopo 200 mt si procede dritti tra le vigne su strada sterrata poi asfaltata per salire a Centa.
- Si scende prendendo a sinistra per giungere a Restocina, giunti sull'asfalto si va a destra fino a Mernicco, dopo la canonica e il sentiero che porta alla chiesetta di Sant'Elena si arriva sul ponte dello Judrio.
- Dopo Scriò si tiene la sinistra in salita tra i vigneti, dopo un po' si arriva ad un bivio, prendere a destra per salire poi di nuovo.
- All'uscita del bosco, si va a sinistra e dopo 500 mt. si raggiunge la località Sdencina, si arrivare sulla strada di Scriò.
- Si lascia a fondo valle il paese di Lonzano per giungere dopo una breve discesa presso le case Peter. Si prosegue tra le case lungo la strada bianca, poi a sinistra si sale di nuovo nel bosco su strada anche cementata per circa 400 mt.
- Si sale la collina su una stradina asfaltata arrivati in sommità si va a destra e si percorre tutta la cresta verso nord arrivando fino alla chiesetta di San Giacomo.
- Fino al paese di Vencò si arriva dopo 2 km superando gli incroci per Sant'Andrat e Ruttars. Poi si prosegue per 400 mt verso l'ex confine di Stato girando poi a sinistra.
- Dopo la chiesetta di San Giorgio, si mantiene la destra per circa 1 km per scendere sulla provinciale per Dolegna del C.
- Dopo l'antico Borgo di San Giovanni, si prende il sentiero che entra nel bosco rimanendo leggermente in quota lungo il versante della collina e lasciando sulla sinistra Brazzano.
- Dalla piazza del Municipio di Cormòns si esce da via della Torre verso il Monte Quarin, la deviazione ne vale la pena.



## 3<sup>a</sup> TAPPA - ARRIVO A CASTELMONTE

### ALLOGGIO

- *Casa del Pellegrino* (vicino alla chiesa del santuario) tel. 0432 731161

### PASTI

- Ristorante "*Casa del Pellegrino*" tel. 0432 731161

### SERVIZI

Nessuno a parte due negozi souvenir

### DA VEDERE LUNGO IL CAMMINO

**A Ruttars** - *Castello di Trussio*.

**A Centa** - *Chiesetta di San Pietro e Paolo*, XV sec. (per eventuali visita chiedere di Rosanna cell. 347 4923758)

**A Mernico** - *Chiesa di Sant'Elena* (per eventuale visita sig.ra Elena Specogna cell. 340 5997257 referente canonica)

**A San Pietro Chiazzacco** - *Chiesetta di San Pietro* (rif. Sig.ra Carla Tuttino tel. 0432 713124), altro riferimento Renzo Ferluga.

**Castelmonte** - Il santuario, priore padre Rino tel. 0432 731094- *l'antico borgo, la collina della croce e nella torre il monumento* dedicato ai pellegrini del Cammino Celeste e sul campanile del Santuario *la Meridiana* con il simbolo del pesce!

### VARIANTE CON ALLOGGIO A CIVIDALE DEL FRIULI

(Eventuale variante con un giorno in più per poter visitare Cividale e cammino a Castelmonte in mezza giornata andata e ritorno)

### ALLOGGI

- *Associazione B&B di Cividale*: [www.bedandbreakfastvfg.com](http://www.bedandbreakfastvfg.com) cell. 3339466193 (sig.ra Rosina)

- *B&B Da Milena* di Castagnara Milena, via de Gasperi 7, tel. 0432 733459

- *B&B Le Margherite* di Vogrig Rosina, via Leicht 19, tel. 0432 733172 - cell. 333 9466193


- *B&B Villa Ester*, via Cavarzerani 39, tel. 0432 733324 - cell. 333 9830787

Per alberghi o pensioni a Cividale ci sono tante opportunità!

### TIMBRO CREDENZIALE

- Presso Ufficio bollettini del Santuario di Castelmonte.

(sulla scalinata prima della chiesa -riferimento sig. Alessandro tel. 0432 731094)



CAMMINO CELESTE

[www.camminocelleste.eu](http://www.camminocelleste.eu)



**CARTINA 3<sup>a</sup> TAPPA : CORMONS - CASTELMONTE**



Regione Autonoma Friuli Venezia Giulia, Autorizzazione Prot. n° 13267/2.100 (13226) del 11/08/2010.

3<sup>a</sup> Tappa / Cormons - Castelmonte  
TAPPA 02 - 03 - 04 - 05 - 06 - 07 - 08 - 09 - 10 - 11 - 12 - 13 - 14 - 15 - 16 - 17 - 18 - 19 - 20 - 21 - 22 - 23 - 24 - 25 - 26 - 27 - 28 - 29 - 30 - 31 - 32 - 33 - 34 - 35 - 35a

