


INDICAZIONI DI PERCORSO LUNGO IL CAMMINO CELESTE

6^a Tappa: Montemaggiore - Rifugio A.N.A.

- Punto di partenza : Montemaggiore
- Punto di Arrivo: Rifugio A.N.A.
- Disl. risalite/discese: 1280 m / 610 m
- Lunghezza : 15,7 km
- Durata : ± 7,0 h



Segnaletica lungo il Cammino:
Se vuoi seguire la Via consigliata del Cammino Celeste segui l'indicazione del pesce.



L'itinerario della 6^a Tappa



- ITER AQUILEIENSE -
- CAMMINO CELESTE-
www.camminocelste.eu
e-mail:camminocelste@libero.it



6^a Tappa

In caso di cattivo tempo è sconsigliato salire al rifugio A.N.A. è d'obbligo aggirare la montagna seguendo la strada di valle attraversando i paesi di Micottis, Lusevera, Vedronza e risalire sull'altra valle per i paesi di Pradielis (Possibilità di pernottamento), proseguendo fin sul Passo di Tanamea e ad Uccia dove si può alloggiare all'albergo Pian dei Ciclamini poi si procede in fondovalle verso Resia. **(Quest'anno: 2017 Albergo Pian dei Ciclamini non svolge l'attività)** Consultare VARIANTE AL GRAN MONTE

Per andare al rifugio invece si va dritti, continuando a seguire la mulattiera. Il rifugio A.N.A.- Monteaperta appare improvvisamente, dopo una svolta, in fondo ad una conca. È un ex ricovero militare, recentemente restaurato; è sempre aperto ma non presidiato. È attrezzato con letti a castello, materassi, coperte, sala pranzo, cucina e servizi. Salvo accordi con il gestore, previa telefonata per la sua presenza, il cibo va portato con sé.

La salita lungo il sentiero 711 dura dalle due ore e mezza alle tre ore per terminare sulla cresta del Gran Monte nei pressi di una grande croce dedicata ai caduti di tutte le guerre. La mulattiera prosegue sull'altro versante, ma rimanendo in quota ed in pochi minuti ci si porta ad una larga sella. Il quel punto il sentiero 711 va a sinistra e inizia la discesa che porta al passo Tanamea.

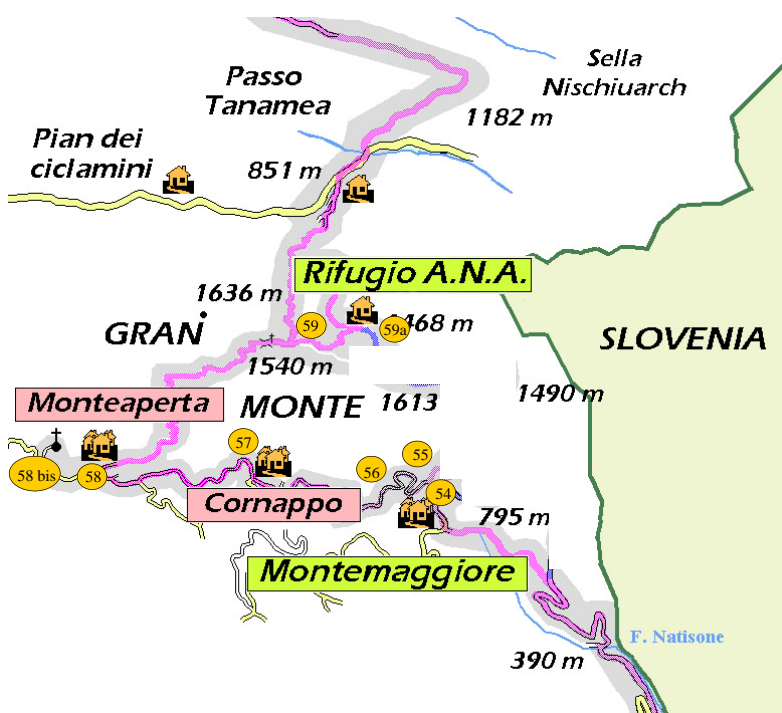
Da Cornappo a Monteaperta si percorre una strada lunga 2 km, 100 mt dopo la chiesa si trova indicato il sentiero 711 che porta sul Gran Monte. **Sconsigliato la tappa del Gran Monte per chi non è allenato a frequentare i sentieri di montagna.**

Giunti a Cornappo vale la pena visitare la moderna chiesa ricca di icone (la signora della trattoria ha la chiave).

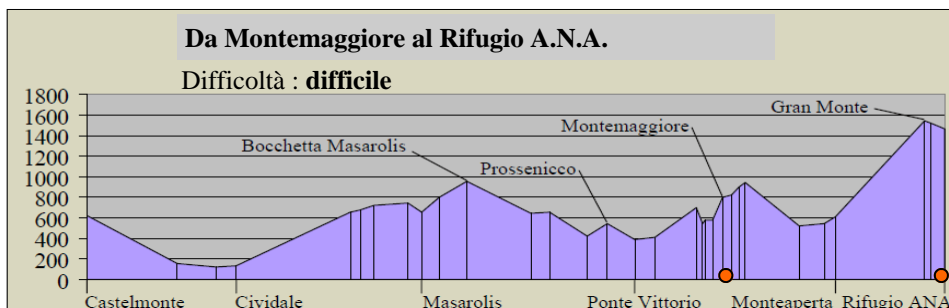
Arrivati a questo tratto del sentiero 742, conviene in caso di pioggia abbandonarlo per la sua scivolosità e proseguire per la forestale per un altro chilometro fino a Cornappo, dopo essere passati per la borgata di Tanaiauarie.

Dalla Sella si scende lungo il sentiero a destra che taglia alcuni tratti della forestale, percorribile anche questa verso Cornappo, ma più lunga di 1,5 km.

Da Montemaggiore per salire fino alla sella Zaulaca si prende il sentiero 742 che inizia come strada forestale, dopo la cabina acquedotto il sentiero entra nel bosco, si prosegue per 1 km prima di giunge alla sella.



Per chi desidera intraprendere il Cammino Celeste si consiglia l'acquisto della guida:
Il Cammino Celeste
A piedi da Aquileia al Monte Lussari (€ 14,90)
dove sono pubblicate **35 Cartine**
dettagliate della Tabacco, mediamente 3 per ogni Tappa.
- O stampare la cartina allegata -



6^a TAPPA - ARRIVO AL RIFUGIO A.N.A. (GRAN MONTE)

ALLOGGIO

- *Rifugio A.N.A.* non gestito con 32 posti letto, cucina, doccia; gestito su prenotazione

Riferimento Carloni Ivano, cell. 335 1283752 (se gli si telefona per tempo viene su in rifugio a preparare la cena)

- “*Nido delle Naiadi*” B&B, località Pontesambo di Monteaperta

sig.ra Simonetta Tarnold, cell. 328 2264956 - 333 8622659

PASTI

C'è la cucina per farsi da mangiare, ma può provvedere Ivano se disponibile.

L'acqua dei rubinetti è quella piovana raccolta in cisterna; Ivano consiglia di non berla, o di bollirla. Se non ci si rivolge a lui portatene su una buona scorta.

SERVIZI

- Nessuno

DA VEDERE LUNGO IL CAMMINO

A Monteaperta:

- Chiesa della Santissima Trinità e *Piede della Madonna* facendo una piccola deviazione

Sul Gran Monte :

Il panorama dalle valli visto *dalla grande croce in cresta* del Gran Monte

TIMBRO CREDENZIALE

- *Rifugio A.N.A.*, (incustodito) riferimento Carloni Ivano, cell. 335 1283752