


INDICAZIONI DI PERCORSO LUNGO IL CAMMINO CELESTE

7^a Tappa: Rifugio A.N.A.- Prato di Resia

- Punto di partenza : Rifugio A.N.A.
- Punto di Arrivo: Prato di Resia
- Disl. risalite/discese: 530 m / 1505 m
- Lunghezza : 21,5 km
- Durata : ± 7,0 h



Segnaletica lungo il Cammino:
Se vuoi seguire la Via consigliata del Cammino Celeste segui l'indicazione del pesce.



L'itinerario della 7^a Tappa



- ITER AQUILEIENSE -
- CAMMINO CELESTE-
www.camminocelste.eu
e-mail:camminocelste@libero.it



7^a Tappa

67a Il centro visite della foresteria di Prato di Resia espone diversi ipotetici sentieri tematici: geologico, sentiero territoriale, sentiero della biodiversità e sostenibilità. Il Parco, è un grande centro didattico per approfondire le tematiche di carattere ambientale e naturalistico.

67 Si attraversa il ponte, e si sale la scalinata che porta al Municipio di Resia dove tutti i possibili alloggi sono nei paraggi, compresa la foresteria del Parco Prealpi Giulie.

66 Il piccolo paese di Gniva è stato quasi totalmente ricostruito dopo il terremoto, esciti dal paese si oltrepassa un ponte sul Fiume Rop.

65 Si attraversa il ponte sul fondovalle e si prosegue lungo la strada che porta a Gniva.

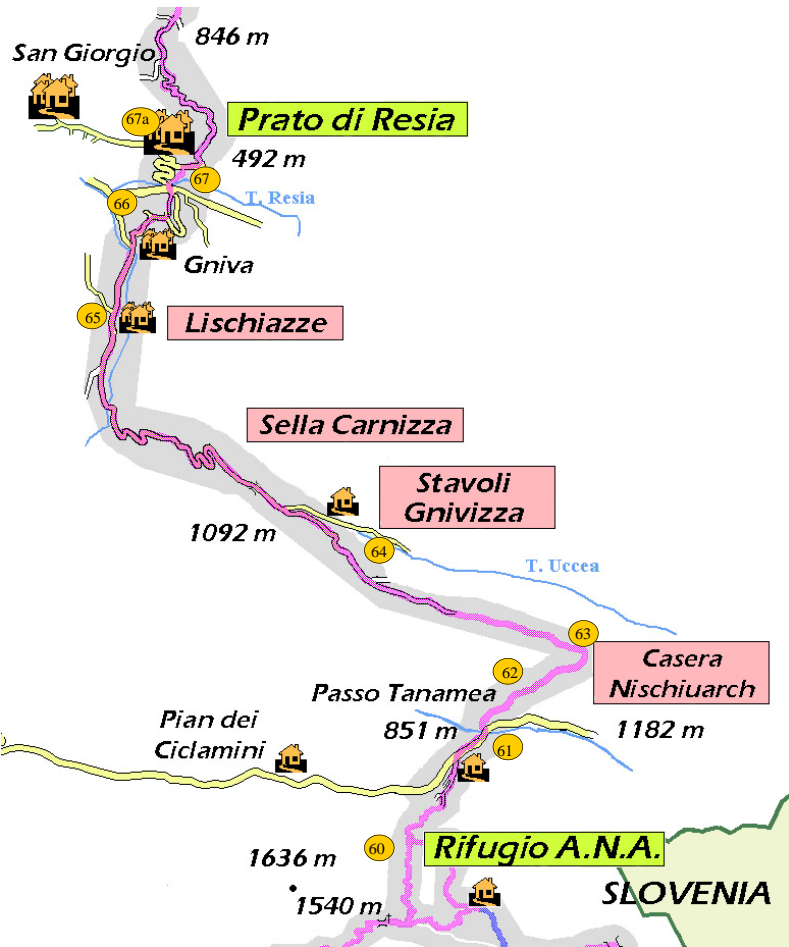
64 Ottocento metri dopo la chiesa si giunge agli stavoli Gnivizza un tempo utilizzati come malghe per il pascolo estivo, da lì il passo è breve per raggiungere la Sella Carnizza. (1099 m) Poi a strada asfaltata procede regolarmente fino a Prato di Resia, passando per Lischiazze e Gniva.

63 Appena usciti dal bosco ci si trova davanti le casere di Nischiuarch utilizzate come osservatorio faunistico. Oltre il prato inizia una stradina che porta alla sella (1215 m) poi discende in modo lieve e costante fino alla chiesa di Sant'Anna.

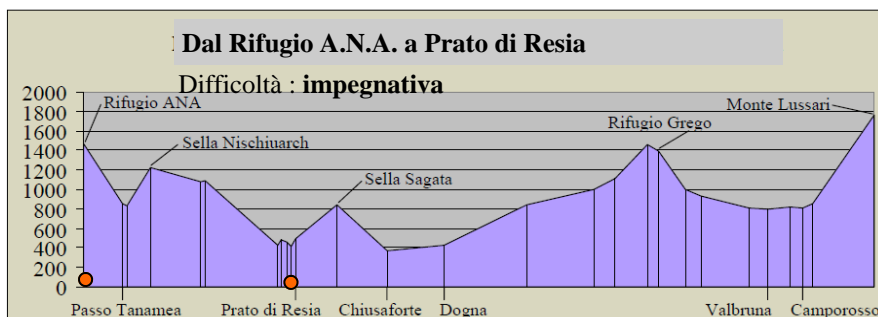
62 Dal passo si prende a destra verso est per circa 400 mt dopo il ponte sul Rio Bianco a sinistra si vede l'inizio del sentiero 739 che in salita entra nel bosco. (Escludere la stradina).

61 Quando si esce dal bosco, si incontra una strada forestale, andare a destra e fare il guado (normalmente asciutto) continuando poi sulla stradina. Ci sono molte diramazioni, ma bisogna mantenere la retta via che in breve giunge il Passo di Tanamea. (850 m di discesa).

60 Dal Rifugio si scende direttamente dal sentiero 711/a fino ad incrociare il 711. Si scende in modo leggero, su una alternanza di tratti da passeggiata ed altri in discreto pendio.



Per chi desidera intraprendere il Cammino Celeste si consiglia l'acquisto della guida:
Il Cammino Celeste
A piedi da Aquileia al Monte Lussari (€ 14,90)
dove sono pubblicate **35 Cartine**
dettagliate della Tabacco, mediamente 3 per ogni Tappa.
- O stampare la cartina allegata -



7^a TAPPA - ARRIVO A PRATO DI RESIA

ALLOGGI

- Foresteria Parco Prealpi Giulie (nella piazzetta davanti alla chiesa), 20 posti tel. 0433 53483; arrivare prima delle 17.00!

- Albergo "Alle Alpi" di Valentina Calligaris, (presa la strada per San Giorgio, sulla destra subito dopo il ponte), tel. 0433 553912, (possibile ospitalità anche in cameroni).

- Per ospitalità spartana, c'è la canonica, poco più avanti dell'Albergo alle Alpi; don Gianluca Molinaro, tel. 0433 53022, cell. 328 3820396

- Per informazioni, signora Negro Luigia, tel. uff. 0433 53428 e tel. 0433 53137

PASTI

- Albergo "Alle Alpi" (il gestore ha detto che garantisce il menù del pellegrino anche la sera a tutti coloro che si presentano con la credenziale)

SERVIZI

Tutto tranne i negozi di alimentari, che sono a San Giorgio, a 2 km

DA VEDERE LUNGO IL CAMMINO

- Casera Nischiuarch utilizzata come osservatorio faunistico, con possibilità di riparo incustodito, rif. Sig. Biasizzo Giuseppe cell. 340 5274032

- **La chiesa di Sant'Anna.**

- Il pittoresco villaggio degli *Stavoli di Gnivizza*

A Prato di Resia:

- *Le cappelle della Via Crucis* lungo la salita del monte dopo il paese di Prato di Resia.

TIMBRO CREDENZIALE

- Foresteria Parco Prealpi Giulie a Prato di Resia (nella piazzetta davanti alla chiesa), tel. 0433 53483





CAMMINO CELESTE

www.camminocelste.eu



CARTINA 7^a TAPPA : RIFUGIO A.N.A. - PRATO DI RESIA

