


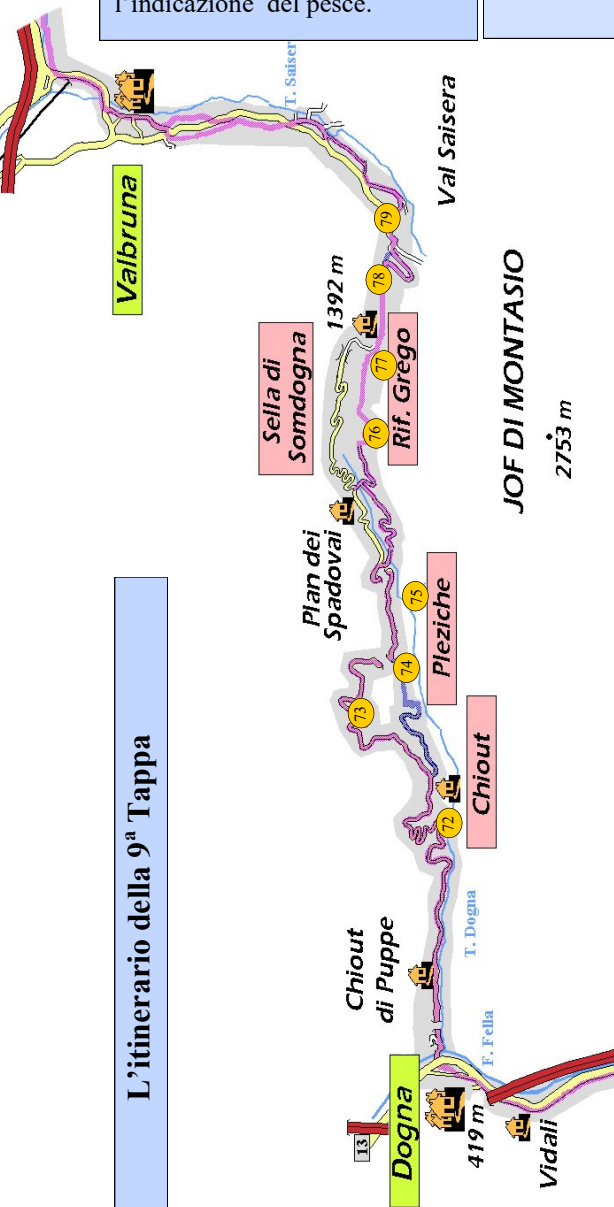
INDICAZIONI DI PERCORSO LUNGO IL CAMMINO CELESTE

9^a Tappa: Dogna - Valbruna

- Punto di partenza : Dogna
- Punto di Arrivo: Valbruna
- Disl. risalite/discese: 1085 m / 700 m
- Lunghezza : 27,1 km
- Durata : ± 8,0 h



Segnaletica lungo il Cammino:
Se vuoi seguire la Via consigliata del Cammino Celeste segui l'indicazione del pesce.



L'itinerario della 9^a Tappa

Per chi desidera intraprendere il Cammino Celeste si consiglia l'acquisto della guida:
Il Cammino Celeste
A piedi da Aquileia al Monte Lussari (€ 14,90)
dove sono pubblicate **35 Cartine**
dettagliate della Tabacco, mediamente 3 per ogni Tappa.
- O stampare la cartina allegata -



- ITER AQUILEIENSE -
- CAMMINO CELESTE-
www.camminocelste.eu
e-mail:camminocelste@libero.it



9^a Tappa

Dal rifugio Grego si scende lungo il sentiero 611, che in realtà pare un fascio di sentieri, che si intersecano fra loro. Dopo un chilometro di discesa nel bosco si giunge su una strada bianca lunga poco più di 1 km per giungere a sua volta, dopo una cappella alla Malga Saisera. Lungo la Val Saisera si procede in piano per alcuni chilometri immersi nella Foresta di Tarvisio fino a Valbruna.

79

Dal caratteristico rifugio in legno del Grego si ammira una corona straordinaria di montagne, sono le Dolomiti friulane con le cime del Grande e Piccolo Nabois, del Jof Fuart e del Montasio.

78

Qui termina l'asfalto, s'imbocca la strada che entra nel bosco, in pochi minuti dopo una sella si giunge al rifugio Grego. Il rifugio è gestito ed offre sia ristoro che posti letto.

77

Non ci sono note di rilievo se non quella di consigliare di procedere lungo la strada principale evitando i sentieri che non riducono i tempi di percorrenza del Cammino.

76

Il pianoro è ampio e soleggiato.

75

La vista sul Montasio è spettacolare, vale la pena soffermarsi ad ammirare il maestoso paesaggio montano con le sue imponenti cime.

74

La strada è poco frequentata, con quattro gallerie, di cui tre lunghe 150 mt. ma illuminate.

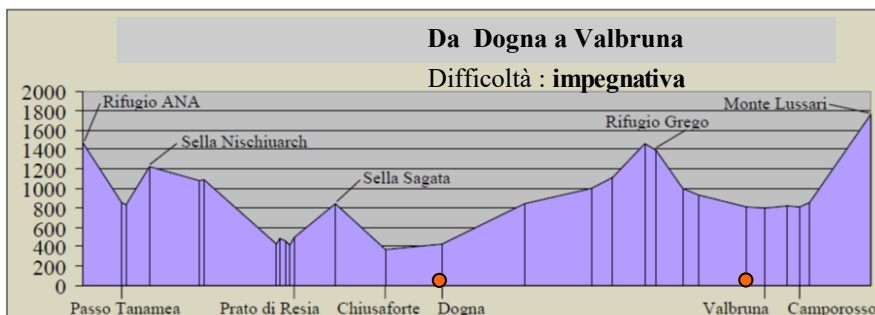
73

Lungo la valle sono molte le borgate attraversate tutte indicate sulla cartina a fianco.

72

Usciti dalla foresteria di Dogna, si passa tra le case, si attraversa il ponte sul fiume Fella, e dritti si entra nella Val Dogna lunga ben 18 km tutta asfaltata, ma poco frequentata.

71a



9^a TAPPA - ARRIVO A VALBRUNA / CAMPOROSSO

ALLOGGI

- *B&B Sinc di Wedam Monica*, via E. Comici 10, Valbruna, tel. 0428 60086.
- *Casa Alpina Valbruna*, via E. Comici 11, tel. 0428 60340 - cell. 338 8488412.

A Valbruna ci sono altre pensioni o alberghi per eventuali pernottamenti.

PASTI

A Valbruna e nelle vicinanze ci sono diversi ristoranti o pizzerie

SERVIZI

Quasi tutto.

DA VEDERE LUNGO IL CAMMINO

Al rifugio Grego e a Valbruna:

- L'incantevole paesaggio montano con le *alte cime del Montasio, Jof Fuart, Grande e piccolo Nabois*.
- Il Bosco della *Foresta di Tarvisio* lungo la Val Saisera.

A CAMPOROSSO

Alloggio: Quello spartano, in parrocchia (c'è anche la doccia). Suore slovene, tel. 0428 63030.

Oppure ci sono molte pensioni o alberghi.

Pasti: Diversi ristoranti e pizzerie presenti nel piccolo paese turistico.

TIMBRO CREDENZIALE

- Camporosso presso la canonica 100 metri dietro la chiesa.

PER CHI VOLESSE SDOPPIARE LA TAPPA PUO' SOGGIORNARE PRESSO:

- *Malga dei Spadovai*, tel. 0433 70609
- *Rifugio Grego*, cell. 349 1997876



