# INDICAZIONI SUL CAMMINO CELESTE
# ISOLA DI BARBANA- MONTE LUSSARI
# 7 TAPPE IN MOUNTAIN BIKE

## 4ª Tappa: Montemaggiore - Val Torre

- Punto di partenza : Montemaggiore
- Punto di Arrivo: Val Torre
- Dislivello in salita: 840 m
- Lunghezza : 28,0 km
- Durata: ± 3,5 h (escluso soste)

**ANNO 2023**

NORD

Associazione
ITER AQUILEIENSE
**CAMMINO CELESTE IN MOUNTAIN BIKE**

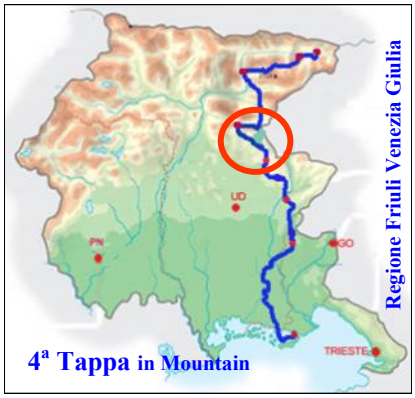


Itinerario 4ª Tappa in Mountain bike: Montemaggiore - Val Torre

### Itinerario 4ª Tappa in Mountain bike: Montemaggiore - Val Torre

L'itinerario del Cammino Celeste in Mountain bike si sviluppa per la sua buona parte su strade sterrate o strade secondarie, brevi tratti su congiunzioni su sentieri o strade principali. Ci sono inevitabili alcuni passaggi che determinano la difficoltà tecnica delle tappe, pertanto si sconsiglia l'uso di bici gravel stradali e si suggerisce l'utilizzo di mountain bike. Il percorso è ristretto a esperti, ossia chi ha dimestichezza su sentiero, pedalando al massimo in modalità "eco".
Tempo medio +- 5 ore di bici al giorno; si suggerisce l'utilizzo del portaoggetti al posto dello zaino.

35 Proseguendo per circa un paio di chilometri lungo la Val Torre si giunge ad un piccolo slargo con l'indicazione di Alegrà secondo luogo consigliato per il pernottamento e cena. Per arrivarci bisogna superare il greto del torrente e risalire il monte per circa 200 metri. Si dorme un mini casette da 2,5 x 2,5 metri con tetto di vetro per osservare durante la notte le stelle. 1 km più avanti troviamo il ristorante albergo Plan dei Ciclamini.

34 Si supera il ponte sul canalone del torrente e si entra in una galleria per giungere a Ponte Musi, Lungo la Val Torre ci sono tre possibilità di pernottamento il primo alle Sorgenti si trova proprio sul bivio del paese prima del ponte.

33 A questo punto la strada si allarga e con contenuta pendenza si risale la Val Torre lasciando sulla propria sinistra il paese di Pradielis dove è possibile rifocillarsi nel fornito panificio.

32 Si supera il paese di Micottis e si prende il sentiero a destra alla bacheca di legno per scendere fini al paese di Pradielis, dopo aver attraversato il ponte sul fiume. Se si desidera la strada tranquilla ed asfaltata dopo Micottis si procede dritti, si supera il paese di vedronza e si scende fino al fondo valle.ò

31 Curve e contro curve accompagnano questo tranquillo percorso su strada asfaltata protetta per buona parte dall'ombra degli alberi per giungere dopo alcuni chilometri al paesino di Micottis.

30 Da Cornappo si sale su strada asfaltata al paese di Monteaperta. Giunti alla chiesa si prende a sinistra dove merita una sosta alla vicina chiesetta della Trinità ed alla cappella del "Piede della Madonna.".

29 Allo slargo inizia la discesa verso Cornappo, con diverse parti su cemento su fondo canellato e difficile per le bici senza ammortizzatore.

28 Una giornata di quasi riposo dopo il grande sforzo della precedente tappa numero.Usciti da Montemaggiore, un chilometro pianeggiante porta alla successiva salita sulla nuova strada sterrata, che fa salire sul Monte Zaulaca; con pendenze medio alte ma costanti e su buon fondo.

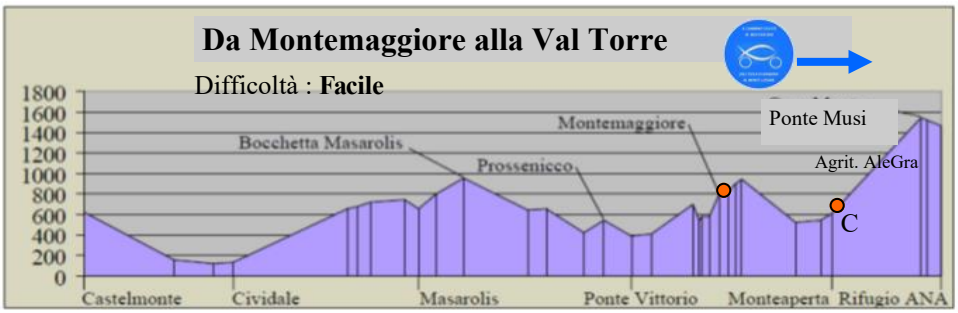

# 4ª Tappa in Mountain bike : MONTEMAGGIORE - VAL TORRE

| A- STRUTTURE RICETTIVE DI RISTORO | | |
|---|---|---|
| **Bar, Ristorante, Pizzeria, Locanda, Agriturismo** | **Tel.- Cell.** | **Rilievo GPX** |
| Monteaperta - loc.Ponte Sambo 1 km- **B&B Nido delle Naiadi** (Simonetta ) | C.328 2264956 | 46-6-1 |
| Lusevera - Ristorante **Bar Do-Nova Coop** , Lusevera capoluogo 42 | C. 339 5857878 | 401 |
| Monteaperta, Trattoria All'Orso sig.ra Amira C. 3274790206 | C. 3274740437 | |
| Val Torre Locanda **"Alle Sorgenti "**,Ponte Musi 1 sig. Gianni 3479416259 | C.3479416259 | 737 |
| Val Torre Agriturismo "**AleGra"** 2 km dopo Ponte Musi C.3311145369 Ale | C. 3393718963 | 760 |
| Albergo-ristorante **Plan dei Ciclamini** 3 km dopo Ponte Musi sig. Mauro | C. 348 7690918 | |
| **B - STRUTTURE RICETTIVE DI PERNOTTAMENTO** | | |
| **B&B, Hotel, Ostello, Agriturismo, Rifugio, Campeggio, Altro** | **Tel.- Cell.** | **Rilievo GPX** |
| Ponte Sambo 1di Monteaperta -**B&B "Nido delle Naiadi"** (Simonetta Tarnold) | C.328 2264956 | 46-6-1 |
| Monteaperta - **Affittacamere All'Orso** sig.ra Mira C. 3274790206 | C. 3274740437 | |
| Pradielis - **B&B Luciana** , Fraz. Pradielis 9 ( T. 0432 787491) | C. 339 1870593 | 513 |
| Pradielis - **B&B di Stefano Sgrazzutti** Fraz. Pradielis ( T. 0432 787905) | C.3391870593 | 513 |
| Pradielis - **Affittacamere Val Torre** Fraz. Pradielis 53 (Cos Giovanni) | C. 3473315070 | |
| Val Torre- Locanda **"Alle Sorgenti "** ,Ponte Musi 1 sig. Gianni 3479416259 | C. 3479416259 | 737 |
| Val Torre-Ag. "**AleGra"** in Val Torre 2 km dopo Ponte Musi - C.3311145369 Ale | C. 3393718963 | 760 |
| Val Torre-Albergo **Plan Ciclamini** 3 km Ponte Musi-2 km da passo Tanamea | C. 348 7690918 | |
| **C - FORNITORI DI SERVIZI** | | |
| **Generi alimentari, Farmacie, Bancomat, Stazione Carabinieri,** | **Tel.- Cell.** | **Rilievo GPX** |
| **C/a Alimentari/Panifici** | | |
| Lusevera - **Panificio Graziutti**, Fraz. Pradielis 3 | T. 0432 787026 | 401 |
| | | |
| **C/b Farmacie** | | |
| Lusevera- **Farmacia Coradazzi dott. Corrado**, Fraz. Vedronza 26 | T. 0432 787078 | 401 |
| | | |
| **C/c Banche / bancomat** | | |
| Nimis - **Popolare Friuladria** , Corte Trieste 8 | | |
| | | |
| **C/d Pronto Soccorso** | | |
| Udine - **Ospedale della Misericordia**, P.le della Misericordia 15 (0432 559501) | T.0432 5521 | |
| | | |
| **C/e Carabinieri - Guardia Forestale** | | |
| Tarcento - **Stazione forestale di Tarcento** via Matteotti 36 | T.0432 785598 | 46-6-3 |
| | | |
| **C/f Trasporti** | | |
| **http://www.saf.ud.it/CMS/Files/extraurbano/D3-ottobre2007.pdf** | | |
| Servizio autocorriere **Saf** | T.0432 608111 | |

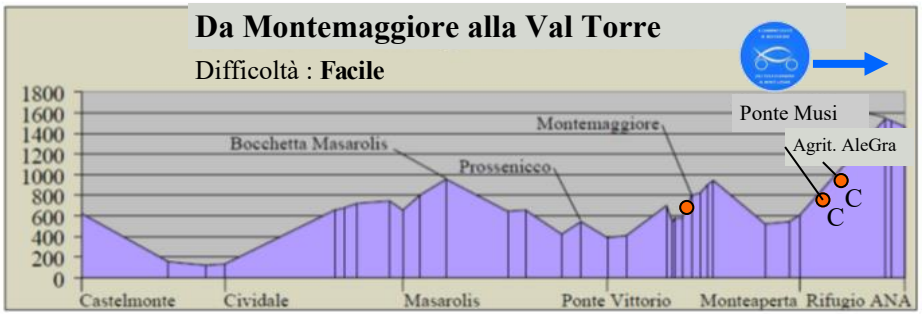

# 4ª Tappa in Mountain bike : MONTEMAGGIORE - VAL TORRE

| D - INTERESSE ARTISTICO / ARCHITETTONICO | | |
|---|---|---|
| **Chiesa, Campanile, Santuario, Capitello, Monumento, Castello, altro** | **Tel.- Cell.** | **Rilievo GPX** |
| Cornappo - **Chiesa Parrocchiale** | | 412 |
| Monteaperta:**Chiesa Parrocchiale** | | 603 |
| Lusevera **Chiesa a Parrocchiale** | | 401 |
| | | |
| **E - INTERESSE CULTURALE** | | |
| **Museo, Pinacoteco, Biblioteca, sito Archeologico, altro** | **Tel.- Cell.** | **Rilievo GPX** |
| Lusevera - **Museo Etnografico**, via Capoluogo 51 | C. 327 9071016 | 401 |
| | | |
| **F - INTERESSE NATURALISTICO** | | |
| **Parco, Punto panoramico, Area protetta, Orto botanico, Altro.** | **Tel.- Cell.** | **Rilievo GPX** |
| Musi Loc. Ponte - **Parco Naturale delle Prealpi Giulie** | C. 392 1306550 | 737 |
| Villanova delle Grotte, 3 - **Grotte di Villanova** (merita una visita) | C. 320 4554597 | 401 |

**Il percorso del Cammino Celeste in Mountain bike non è segnalato con tabelline, ripercorre quello a piedi per circa l'80% , le tabelline segnaletiche del Cammino Celeste a piedi fanno pertanto da riferimento anche per il percorso in Mountain bike.**

| G - TIMBRO CREDENZIALE CAMMINO CELESTE | | | |
|---|---|---|---|
| | | **Tel.- Cell.** | **Rilievo GPX** |
| Monteaperta - **Affittacamere All'Orso** | sig.ra Mira C. 3274790206 | C. 3274740437 | |
| Val Torre - Locanda **"Alle Sorgenti"**,Ponte Musi 1 | sig. Gianni 3479416259 | C.3479416259 | 737 |
| Val Torre-Agriturismo "**AleGra"** Loc.Tana Cason | C.3311145369 sig. Ale | C. 3393718963 | 760 |
| Val Torre - Albergo - ristorante **Plan dei Ciclamini** 3 km dopo Ponte Musi | sig. Mauro | C. 3487690918 | |

## CARTINA / 4ª Tappa in Mountain bike : MONTEMAGGIORE - VAL TORRE

CARTINA / 4ª Tappa in Mountain bike : MONTEMAGGIORE - VAL TORRE