


INDICAZIONI SUL CAMMINO CELESTE ALL'INVERSO: MONTE LUSSARI - BARBANA

1ª Tappa: Monte Lussari – Camporosso o Valbruna

- Punto di partenza : Monte Lussari
- Punto di Arrivo: Caporosso o Valbruna
- Disl. risalite/discese: 30 m / 990 m
- Lunghezza : 11,4 km
- Durata : ± 3,0 h (solo discesa)



Segnaletica lungo il Cammino:
Se vuoi seguire la Via consigliata del Cammino Celeste segui l'indicazione del pesce.

ANNO 2026



Itinerario della 1ª Tappa Monte Lussari - Camporosso o Valbruna



**CAMMINO CELESTE
ALL'INVERSO
dal Monte Lussari ad
Aquila/Barbana**

Variante per Pontebba



Per chi desidera intraprendere il Cammino Celeste si consiglia l'acquisto della guida Nuova Edizione:
Il Cammino Celeste
A piedi da Aquileia al Monte Lussari (€ 18,00)
dove sono pubblicate **35 Cartine**
dettagliate della Tabacco, mediamente 3 per ogni Tappa.
- O consultare la cartina a pagina 4 -



Associazione
ITER AQUILEIENSE
- CAMMINO CELESTE-
www.camminocelste.eu



1ª Tappa

Dal Santuario del Monte Lussari inizia il Cammino Celeste all'**inverso** lungo 220 km e suddiviso in 11 tappe che percorrono sentieri di montagna, strade forestali di colline e viottoli di campagna con il minimo indispensabile di asfalto (20%) per giungere in pianura e al mare, sull'Isola di Barbana nella laguna di Grado.

Per chi è allenato in giornata si può salire e scendere dal Monte Lussari senza usare l'ovovia.

Due segni dedicati ai pellegrini del Cammino Celeste sono presenti sul Monte Lussari. La meridiana sul campanile e il monumento in pietra con la croce patriarcale aquileiese che ricorda i 650 anni del "miracolo della statuetta della Madonna del Lussari".

Al pianoro delle Malghe Lussari si giunge dopo 20 minuti dal sentiero e dalla conca del pianoro si possono ammirare le vette delle montagne.

Si prosegue in discesa lungo l'antico sentiero, si supera la cappella della via Crucis e le 7 stazioni costruite negli anni trenta dagli abitanti della valle.

Si continua scendere lungo l'antico sentiero del Pellegrino sperando piccoli ruscelli per giungere al Crocifisso

Poi in 45 minuti si giunge all'uscita del bosco dove troviamo un altro monumento dedicato al Cammino Celeste e costruito come punto di ritrovo dei pellegrini prima di intraprendere la salita del monte fino al Santuario

Camporosso è un paese turistico di montagna con molti luoghi di ristoro e di pernottamento.

Si supera il paese e il passo è breve per giungere dopo 1 km a Valbruna un piccolo e grazioso paese turistico con numerose strutture di ristoro e pernottamento.

Dal paese è possibile ammirare le alte cime delle Alpi Giulie nella loro maestosità.

Da Valbruna il Cammino Celeste prosegue l'indomani lungo la Val Saisera e la millenaria Foresta di Tarvisio

In fondo alla Val Saisera nei pressi del rifugio Montasio il Cammino Celeste continua in salita verso il Rifugio Grego.

Variante: Dopo Camporosso la pista ciclabile Alpe Adria prosegue lungo il fondovalle fino a Pontebba (20 km) dove ci sono molte strutture di pernottamento e ristoro. Per proseguire l'indomani verso Prato di




1 Dal Santuario di Monte Lussari a Camporosso / Val-

Difficoltà : media



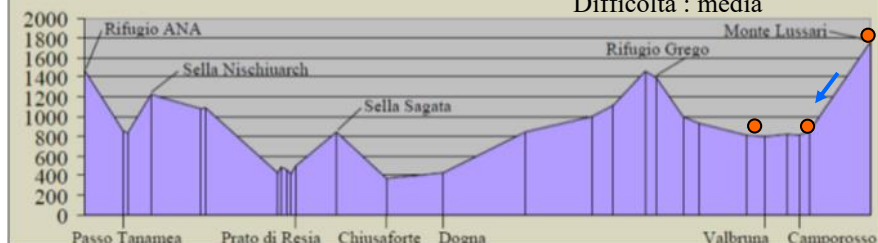
1ª TAPPA - MONTE LUSSARI - CAMPOROSSO o VALBRUNA

ANNO 2026

A - STRUTTURE RICETTIVE DI RISTORO		
Bar, Ristorante, Pizzeria, Locanda, Agriturismo	Tel.- Cell.	Rilievo GPX
Monte Lussari - Locanda Al Convento (sig. Jure C 3381781133)	T. 0428 63184	28-821
Monte Lussari - Trattoria Rosenwirth Hutte	C. 335 216603	28-821
Monte Lussari - Rifugio Alpino Monte Lussari	T. 0428 63242	28-821
Monte Lussari - Albergo Rododendro	T: 0428 653923	28-821
Monte Lussari - Rifugio Al Santuario	C. 328 6932779	28-821
Camporosso - Rist. Alte Hutte , via Lussari	T. 0428 653515	28-121
Valbruna - Al vecchio Keil , via Alpi Giulie 2	T. 0428660554	35-21
Valbruna - Jof Fuart Bar&Rist. , P.zza della Chiesa 20	T. 0428 660491	35-33
Caporosso/Valbruna—Numerose pizzerie e ristoranti essendo zona turistica		
B - STRUTTURE RICETTIVE DI PERNOTTAMENTO		
B&B, Hotel, Ostello, Agriturismo, Rifugio, Campeggio, Altro	Tel.- Cell.	Rilievo GPX
Monte Lussari -Albergo Al Convento	T. 0428 63184	28-821
Monte Lussari - Alloggi Rosenwirth Hutte	C. 335 216603	28-821
Monte Lussari - Alloggi Rifugio Alpino Monte Lussari	T. 0428 63242	28-821
Monte Lussari - Albergo Rododendro	T: 0428 653923	28-821
Monte Lussari - Alloggi Rifugio al Santuario	C. 328 6932779	28-821
Camporosso verso Tarvisio - B&B Da Dante via Diaz,18	C. 393 315855856	
Camporosso Al Buondi B&B Via Lussari, 18/D	C. 348 2564748	1569-2
Valbruna-Rifugio Casa Alpina Kughy via Comici 11 (sig.ra Barbara) C.333 7999272	T. 0428 871860	35-40
Valbruna- Hotel Saisera , via Alpi Giulie,38	T. 0428 412507	35-41
Valbruna e Camporosso sono località turistiche con molte pensioni		
C - FORNITORI DI SERVIZI		
Generi alimentari, Farmacie, Bancomat, Stazione Carabinieri,	Tel.- Cell.	Rilievo GPX
C/a Alimentari/Panifici		
Camporosso - Vizi e Sfizi di Piusi Francesca, via Valcanale , 69	T. 0428 63117	35-357
Camporosso - Eurospar , Via Alpi Giulie, 9	T. 0428 40762	35-348
C/b Farmacie		
Valbruna - Farmacia Guarasci via Pontebbana 14-Malborghetto	T. 0428 60404	35-9-1
C/c Banche / bancomat		
Camporosso - CrediFriuli , Via Alpi Giulie 75	T. 0428 2374	35-9-4
C/d Pronto Soccorso		
Pontebba - Servizi Sanitari n°3 Alto Friuli, via Pramollo, 16	T. 0428 90354	53-8-5
Tarvisio - C.R.I. Comitato Centrale, Via V. Veneto, 58	T. 0428 2454	35-9-5
C/e Carabinieri - Guardia Forestale		
Tarvisio - Carabinieri Comando Compagnia di Tarvisio, Via Roma, 58	T. 0428 416900	35-9-6
C/f Trasporti		
Tarvisio - Autostazione -via Vittorio Veneto 88 - Saf Autoservizi FVG Sito www.saf.ud.it	T.0432 608111	35-9-8
Tarvisio - RFI loc. Boscoverde - Tarvisio -_Sito www.rfi.it		
Taxi Resia - Noleggio con conducente fino a 8 posti Valente Paolo	380 1886040	

Dal Santuario di Monte Lussari a Camporosso / Valbruna

Difficoltà : media



1ª TAPPA - MONTE LUSSARI - CAMPOROSSO o VALBRUNA

D - INTERESSE ARTISTICO / ARCHITETTONICO		
Chiesa, Campanile, Santuario, Capitello, Monumento storico,	Tel.- Cell.	Rilievo GPX
Monte Lussari - Santuario Madonna del Lussari		28-821
Monte Lussari - Sentiero del Pellegrino - Via Crucis , a metà monte		28-550
E - INTERESSE CULTURALE		
Museo, Pinacoteca, Biblioteca,	Tel.- Cell.	Rilievo GPX
Monte Lussari - Santuario Madonna del Lussari		28-821
Monte Lussari - Monumento dei Pellegrini Cammino Celeste		28-821
Caporosso - Monumento dei Pellegrini del Cammino Celeste , via Lussari		28-139
F - INTERESSE NATURALISTICO		
Parco, Punto panoramico, Area protetta, Orto botanico, Altro.	Tel.- Cell.	Rilievo GPX
Monte Lussari - Panorama delle Alpi Giulie Orientali		28-821
Monte Lussari - Panorama dalle Malghe Lussari		28-671
Camporosso - Panorama del Monte Lussari		28-821
Valbruna - Panorama delle Alpi Giulie Orientali		28-821

VARIANTE rimanendo sul fondo valle :

- Da Camporosso percorrendo sulla pista ciclabile Alpe Adria costruita sulla vecchia linea ferroviaria UdineTarvisio fino a Pontebba (20 km) per proseguire l'indomani fino a Dogna (7 km) e Prato di Resia.(13,4 km)

G - TIMBRO CREDENZIALE CAMMINO CELESTE

	Tel.- Cell.	Rilievo GPX
Monte Lussari - Sacrestia o vicina Canonica del Santuario (alla base della scalinata)		28-821
Monte Lussari - Negozi Souvenir Rosalia adiacente al Santuario (sig. Riccardo)	C. 339 1830701	28-821
Caporosso - Chiesa parrocchiale di Caporosso parrocchia	T. 0428 63057	
Valbruna - Chiesa a Valbruna - p.zza della chiesa,12		
Valbruna - Rifugio Casa Alpina J.Kugy , via Comici sig.ra Barbara	C. 333 7999272	35-40
Valbruna - Hotel Saisera , via Alpi Giulie,38	T. 0428 412507	
Malborghetto - Info Point - Palazzo Veneziano, via Bamberg,53	T. 0428 64970	



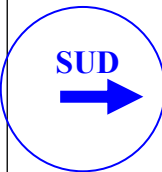
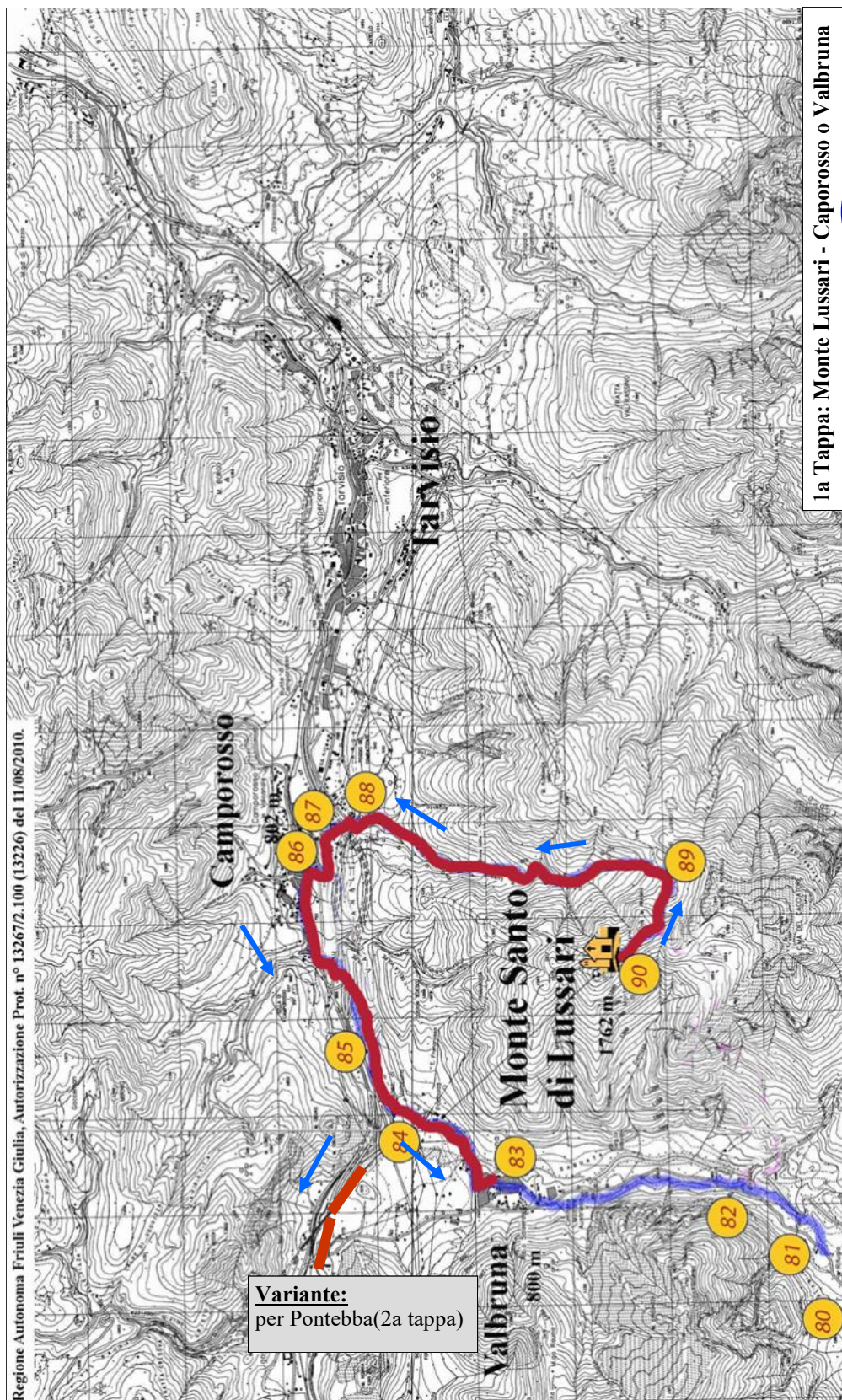


**CAMMINO CELESTE
ALL'INVERSO**
www.camminocelste.eu



CARTINA 1^a TAPPA : MONTE LUSSARI - CAMPOROSSO o VALBRUNA

CARTINA 1^a TAPPA : MONTE LUSSARI - CAMPOROSSO o VALBRUNA



Tabelline segna via
del Cammino Celeste



Tutto il percorso del Cammino Celeste è segnalato con tante tabelline dimensione cm 10x10, con la freccia che indica la via corretta del Cammino Celeste!