

INDICAZIONI SUL CAMMINO CELESTE ALL'INVERSO: MONTE LUSSARI - BARBANA

2ª Tappa: Camporosso o Valbruna - Dogna

- Punto di partenza : Camporosso o Valbruna
- Punto di Arrivo: Dogna
- Disl. risalite/discese: 700 m - 1085 m
- Lunghezza : 27,1 km
- Durata : ± 8,0 h



Segnaletica lungo il Cammino:
Se vuoi seguire la Via consigliata del Cammino Celeste segui l'indicazione del pesce.

ANNO 2026



Associazione
ITER AQUILEIENSE
- CAMMINO CELESTE-
www.camminocelste.eu



2ª Tappa

Dopo Valbruna si prosegue verso la Val Saisera per un paio di chilometri immersi nella Foresta di Tarvisio, si supera il cimitero Austro Ungarico e si prosegue fino al parcheggio della chiesetta, da lì inizia il sentiero 611 verso il Rifugio Grego. Si consiglia la salita lungo la strada forestale per godersi il bel panorama delle alte cime delle Alpi Giulie.

79



Dal caratteristico rifugio in legno del Grego si ammira una corona straordinaria di montagne, sono le Dolomiti friulane con le cime del Grande e Piccolo Nabois, del Jof Fuat e del Montasio.

78

Proseguendo lungo la strada forestale si giunge sulla forcella di Sella Somdogna dove troviamo il monumento degli alpini ed inizia l'asfalto della strada militare che porta a Dogna. (18km)

77



Si procede in discesa fino a Plan dei Spadovai dove è attivo durante l'estate l'agriturismo che offre alimenti di malga. Piacevole ammirare i cavalli, le mucche, le capre e le pecore a brucare l'erba del grande prato

76

La valle è ampia e soleggiata, si consiglia di rimanere e scendere lungo la strada asfaltata e non prendere i sentieri di fondo valle spesso franati per le intemperie.

75

La vista del monte Montasio è spettacolare, vale la pena soffermarsi ad ammirare il maestoso paesaggio montano con le sue imponenti cime.

74



La strada è poco frequentata, con quattro gallerie, di cui tre lunghe 150 mt. ma illuminate.

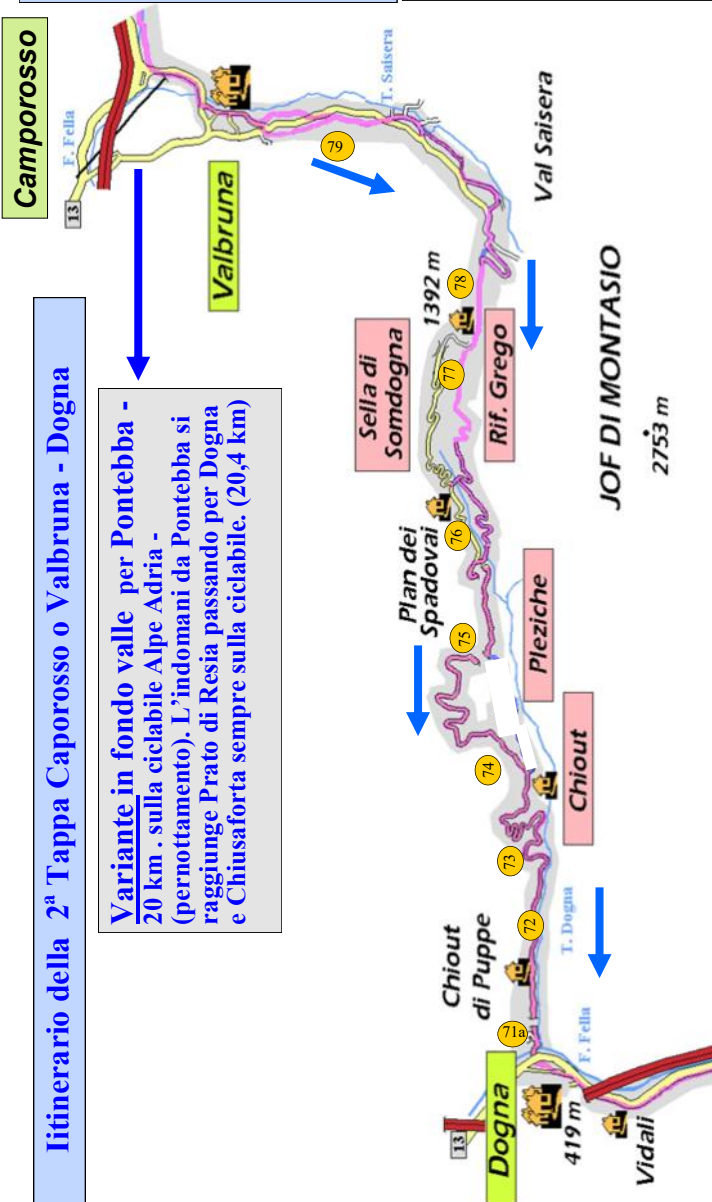
73

Lungo la valle ci sono alcune borgate popolate d'estate dagli emigranti.

72

Dopo 18 km di asfalto si arriva a fondo valle e si entra nel paesino di Dogna per il pernottamento. A sinistra si trova il ponte sospeso che dovrà essere percorso l'indomani per proseguire lungo la 3ª tappa all'inverso del Camino Celeste.

71a



Varianti in fondo valle per Pontebba - 20 km. sulla ciclabile Alpe Adria - (pernottamento). L'indomani da Pontebba si raggiunge Prato di Resia passando per Dogna e Chiusaforta sempre sulla ciclabile. (20,4 km)

Itinerario della 2ª Tappa Caporosso o Valbruna - Dogna

Per chi desidera intraprendere il Camino Celeste si consiglia l'acquisto della guida Nuova Edizione:

Il Camino Celeste

A piedi da Aquileia al Monte Lussari (€ 18,00)

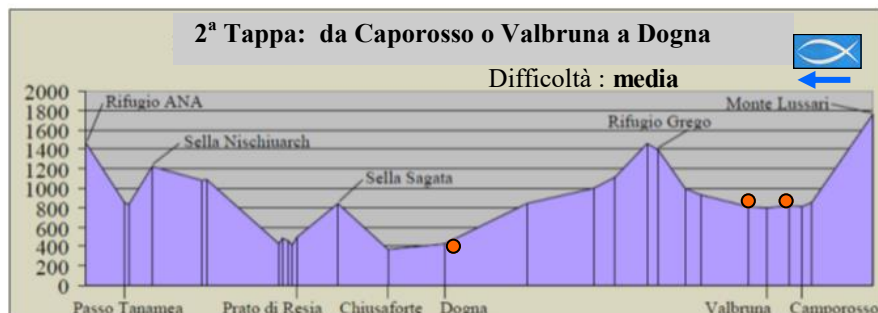
dove sono pubblicate **35 Cartine**

dettagliate della Tabacco, mediamente 3 per ogni Tappa.

- O consultare la cartina di pagina 4 -

**CAMMINO CELESTE
ALL'INVERSO
dal Monte Lussari ad Aquileia/
Barbana**





2ª TAPPA - CAMPOROSSO o VALBRUNA - DOGNA

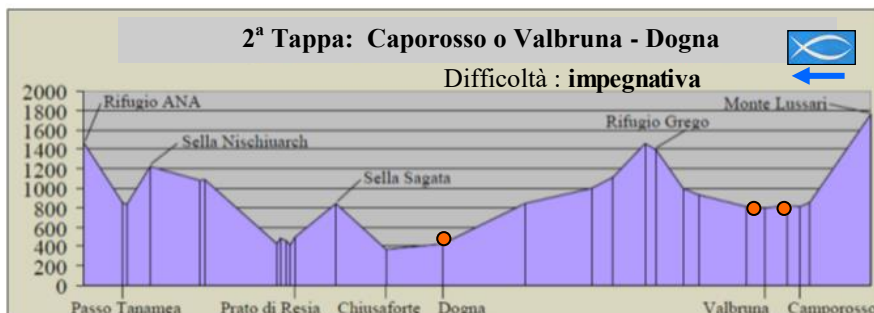
ANNO 2026

A- STRUTTURE RICETTIVE DI RISTORO		
Bar, Ristorante, Pizzeria, Locanda, Agriturismo	Tel.- Cell.	Rilievo GPX
Sella Sompogna - Rifugio F.lli Grego	C. 3491997876	42-1436
Val Dogna - Agriturismo Spadovai , Plan dei Spadovai papà 3319033133	sig.ra Eliana C. 3392613948	42-1378
Dogna-Locanda Ai Ors , Loc. Vidali sulla S.S.13 (1 km verso Chiusaforte) Con possibilità di cena per asporto con consegna alla Foresteria di Dogna	C. 348 4461830	53 - 366
Dogna-Foresteria di Dogna con cucina autogestita -Riferimento Sig. Giulio	C. 3452215577	53-367
B - STRUTTURE RICETTIVE DI PERNOTTAMENTO		
B&B, Hotel, Ostello, Agriturismo, Rifugio, Campeggio, Altro...	Tel.- Cell.	Rilievo GPX
Sella Somdogna - Rifugio F.lli Grego	C. 3491997876	42-1436
Val Dogna- Agriturismo Spadovai , Plan dei Spadovai (papà 331 9033133)	sig.ra Eliana C. 3392613948	42-1378
Dogna-Foresteria di Dogna con cucina autogestita -Riferimento Sig. Giulio	C. 3452215577	53-367
Dogna - Locanda All'Ors Loc Vidali sulla S.S.13 (1 km dopo Dogna)	C. 348 4461830	53 - 366
C - FORNITORI DI SERVIZI		
Generi alimentari, Farmacie, Bancomat, Stazione Carabinieri,	Tel.- Cell.	Rilievo GPX
C/a Alimentari/Panifici		
C/b Farmacie		
(Tappa successiva) Chiusaforte- Farmacia Camagna Serena , P.zza Pieroni 2	C. 0433 52028	53-18
C/c Banche / bancomat		
(Tappa successiva) Chiusaforte - Credit Friuli , via Roma 36	T. 0433 52176	53-18
C/d Pronto Soccorso		
Pontebba - Servizi Sanitari n°3 Alto Friuli, via Pramollo, 16	T. 0428 90354	53-8-5
Tolmezzo - Ospedale Sant'Antonio Abate , via Morgagni, 18	T. 0433 488418	45-7-1
Tarvisio - C.R.I. Comitato Centrale, Via V. Veneto, 58	T. 0428 2454	35-9-5
C/e Carabinieri - Guardia Forestale		
Chiusaforte - Stazione dei Carabinieri , via Roma 19	T. 0433 52134	53-18
C/f Trasporti		
Dogna (Udine) Saf Autoservizi (www.saf.ud.it)	T. 0432 608111	
Taxi daniel NCC	C. 3202676126	
Taxi Resia - Noleggio con conducente fino a 8 posti , Valente Paolo	C. 380 1886040	

Struttura convenzionata

**CAMMINO CELESTE
ALL'INVERSO
dal Monte Lussari ad
Aquila/Barbana**





2ª TAPPA Caporosso o Valbruna - Dogna

siti d'interesse artistico / culturale / naturalistico

D - INTERESSE ARTISTICO / ARCHITETTONICO		
Chiesa, Campanile, Santuario, Capitello, Monumento, Castello, altro	Tel.- Cell.	Rilievo GPX
Val Saisera– Cimitero Austro Ungarico e Monumento ai caduti		24-649
Val Saisera- Cappella - prima del sentiero 611 che sale al rifugio Grego		24-649
Dogna - Chiesa di San Leonardo abate, via Roma, 48		
E - INTERESSE CULTURALE		
Museo, Pinacoteca, Biblioteca, sito Archeologico, altro	Tel.- Cell.	Rilievo GPX
Dogna - Museo del Territorio Vc. Del Museo 2	C. 0428 93000	35-9-12
Dogna - Museo del Fitosauco (rif. Andrea Sittaro Pro Loco Dogna) nel prezzo di pernottamento alla vicina Foresteria è compreso l'entrata gratuita nel museo	C. 347 9061858	53—8-4
F - INTERESSE NATURALISTICO		
Parco, Punto panoramico, Area protetta, Orto botanico, Altro.	Tel.- Cell.	Rilievo GPX
Val Saisera - Foresta Millenaria del Tarvisiano		
Sella Somdogna -Panorama sulle Alpi Giulie , dal Rifugio Grego	C. 3491997876	42-1436
Val Dogna - Parco delle Alpi Giulie		

G - TIMBRO CREDENZIALE CAMMINO CELESTE		
	Tel.- Cell.	Rilievo GPX
- Sella Sompogna - Rifugio F.lli Grego	C. 3491997876	42-1436
Val Dogna - Agriturismo Spadovai , Plan dei Spadovai	sig.ra Eliana C. 3392613948	42-1378
- Dogna - Foresteria Comunale , via Roma / riferimenti (sig. Giulio)	C. 3452215577	
- Dogna - Locanda All'Ors Loc Vidali sulla S.S.13 (1 km dopo Dogna)	C. 348 4461830	53 - 366



**CAMMINO CELESTE
ALL'INVERSO
dal Monte Lussari ad
Aquileia/Barbana**



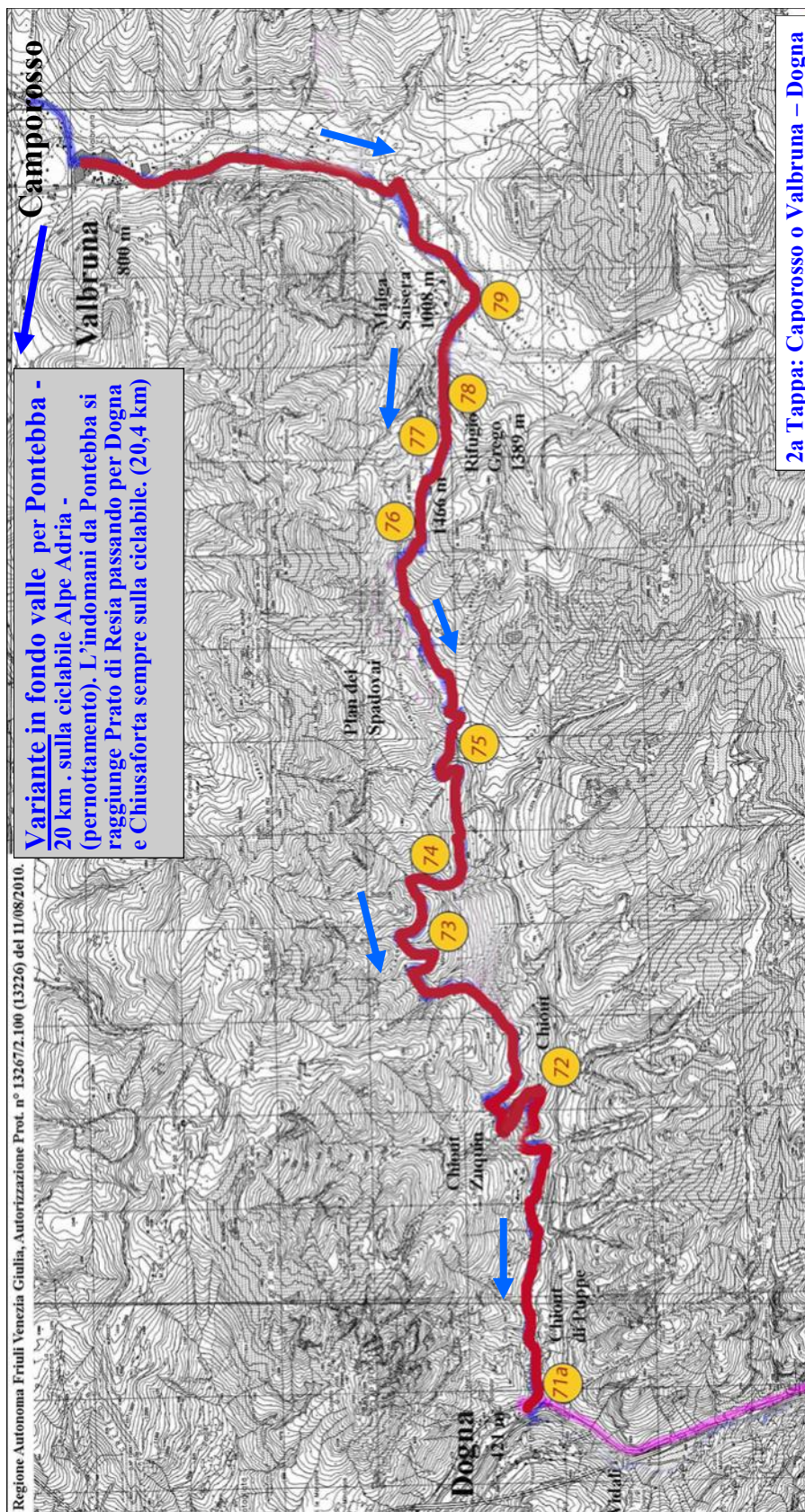


**CAMMINO CELESTE
ALL'INVERSO
www.camminoceleste.eu**

**CARTINA 2^a TAPPA : CAMPOROSSO o VALBRUNA - DOGNA**

CARTINA 2^a TAPPA : CAMPOROSSO o VALBRUNA - DOGNA

Tutto il percorso del Cammino Celeste è segnalato con tante tabelline dimensione cm 10x10, con la freccia che indica la via corretta del Cammino Celeste!



2a Tappa: Caporosso o Valbruna – Dogna

Tabelline segna via
del Cammino Celeste

