

## INDICAZIONI SUL CAMMINO CELESTE ALL'INVERSO: MONTE LUSSARI - BARBANA


### 3<sup>a</sup> Tappa: Dogna - Prato di Resia

- Punto di partenza : Dogna
- Punto di Arrivo: Prato di Resia
- Disl. risalite/discese: 500 m / 430 m
- Lunghezza : 13,4 km
- Durata : ± 4,0 h



**Segnaletica lungo il Cammino:**  
Se vuoi seguire la Via consigliata  
del Cammino Celeste segui  
l'indicazione del pesce.

**ANNO 2026**



### Itinerario della 3<sup>a</sup> Tappa Dogna - Prato di Resia



Associazione  
**ITER AQUILEIENSE**  
- CAMMINO CELESTE-  
[www.camminocelste.eu](http://www.camminocelste.eu)



**3<sup>a</sup> Tappa**

Da Dogna si supera il ponte sospeso sul fiume salendo poi fino alla vecchia linea ferroviaria oggi trasformata in pista ciclabile, prima di percorrerla verso sud, vale la pena portarsi sul viadotto percorrendo altri 300 metri verso nord (a sinistra), da quel punto la visione della Val Dogna con il Monte Montasio sullo sfondo ne vale la pena.

71

Giunti alla vecchia stazione di Chiusaforte lungo la ciclabile, dopo aver attraversato lo storico ponte in ferro della ferrovia, si scende in paese. (4 km) Si attraversa la statale, il ponte sul Fella e dopo 400 mt quello della Val Raccolana, per girare poi subito a destra imboccando dietro la casa il sentiero verso Sella Segata.

70

Il sentiero è immerso nel bosco sempre in salita, si supera anche un facile ponticello a fune a ridosso della montagna ed alcuni incantevoli ruscelli. Arrivati al traliccio della linea elettrica la vista belvedere su tutta la valle con il fiume Fella è spettacolare.

69

Usciti dal bosco, s'incontra una radura per giungere poco dopo a Sella Segata. Dove troviamo la baita degli alpini e la caratteristica bianca chiesetta. Si prosegue in salita lungo la strada forestale fino alla bassa cresta (850 m) per poi scendere lungo la strada forestale fino a Prato di Resia.

68

Alle prime case di Prato merita la visita alle cappelle della via Crucis, un unicum in Regione.

Da lì alla piazza del santuario sono solo poche centinaia di metri dove possiamo ammirare sul santuario la meridiana dedicata ai pellegrini del Cammino Celeste.

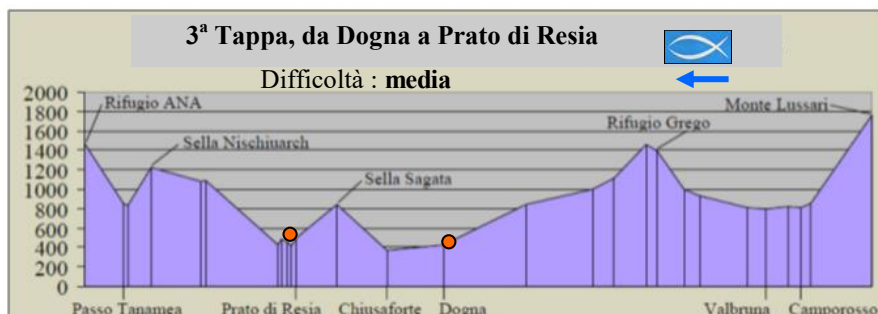
67a

Per chi desidera intraprendere il Cammino Celeste  
si consiglia l'acquisto della guida Nuova Edizione:  
**Il Cammino Celeste**  
A piedi da Aquileia al Monte Lussari (€ 18,00)  
dove sono pubblicate **35 Cartine**  
dettagliate della Tabacco, mediamente 3 per ogni Tappa.  
- O consultare la cartina di pagina 4 -



**CAMMINO CELESTE  
ALL'INVERSO  
dal Monte Lussari ad  
Aquileia/Barbana**

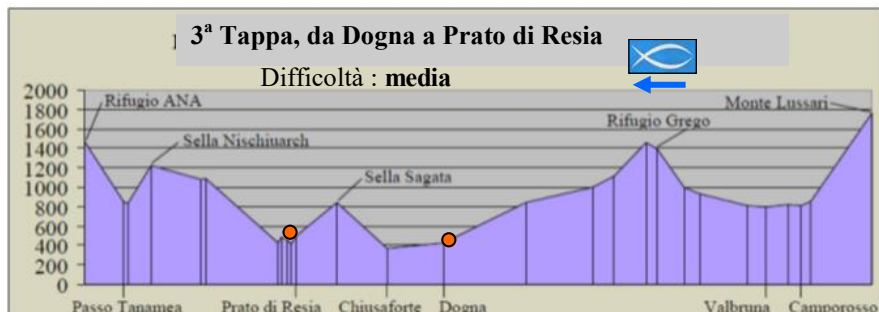




## 3ª TAPPA, DOGNA - PRATO DI RESIA

ANNO 2026

A - STRUTTURE RICETTIVE DI RISTORO		
Bar, Ristorante, Pizzeria, Locanda, Agriturismo	Tel.- Cell.	Rilievo GPX
Chiusaforte- <b>Stazione Chiusaforte</b> , via Stazione	T. 0433 52344	53-8-1
Chiusaforte - Pizzeria <b>da Luisa</b> , via Roma 5	T. 0433 52021	
Prato di Resia - - Ristorante <b>"Alle Alpi"</b> , Loc. <b>Prato</b> via San Giorgio 2.	T. 0433 553912	45 - 745
San Giorgio - <b>Osteria alla Speranza</b> , via Prato 3	T. 0433 53057	46 - 662
Loc. Tigo - <b>Al Vecchio Mulino Stari Mlin</b> di St. Pr. 42, 6 (sig. Claudio)	C. 347 9138387	
B - STRUTTURE RICETTIVE DI PERNOTTAMENTO		
B&B, Hotel, Ostello, Agriturismo, Rifugio, Campeggio, Altro	Tel.- Cell.	Rilievo GPX
Chiusaforte - <b>Affitta camere Dal Mimmi</b> , via Arzin, 3	C. 329 4742757	
Chiusaforte - Affitta camere <b>Al Cerbiatto</b> , via Roma, 46	C. 347 0960516	
Prato di Resia- <b>Foresteria "Parco Prealpi Giulie"</b> ,Piazza(uff.chiude ore 17,00)	T. 0433 53534	45-761
Prato di Resia - Albergo ristorante <b>"Alle Alpi"</b> , Loc. Prato via San Giorgio 2	T. 0433 553912	45 - 745
San Giorgio di Resia - Affitta camere <b>Casa Coss</b> via Prato, 1	C. 339 3663392	
San Giorgio di Resia – <b>Affittacamere "Alle Erbe"</b> - Via Prato,18	C. 331 6103455	
Loc. Tigo - <b>Al Vecchio Mulino Stari Mlin</b> Loc.Tigo di St.Pr. 42, 6(sig. Claudio)	C. 347 9138387	
Generi alimentari, Farmacie, Bancomat, Stazione Carabinieri,		
C/a Alimentari/Panifici	Tel.- Cell.	Rilievo GPX
Chiusaforte - <b>Alimentari Donadelli Sergio</b> , via Roma 28	T. 0433 52036	53-18
San Giorgio di Resia - Pasticceria Pugnetti, via Prato, 14	T. 0433 53238	
San Giorgio di Resia - <b>Alimentari Tosoni Maria</b> , via Prato 2	T. 0433 53039	45 -667
San Giorgio di Resia - <b>Alimentari Bortolotti Marina</b> , via Resiutta 1	C. 333 8632502	45 - 641
C/b Farmacie		
Chiusaforte- <b>Farmacia Camagna Serena</b> , P.zza Pieroni 2	C. 0433 52028	53-18
Prato di Resia - <b>Farmacia di Resia</b> , Via Roma	T. 0433 53004	
C/c Banche / bancomat		
Chiusaforte - <b>Credit Friuli</b> , via Roma 36	T. 0433 52176	53-18
Resia - CrediFriuli	T. 0433 53353	
C/d Pronto Soccorso		
Pontebba - <b>Servizi Sanitari</b> n°3 Alto Friuli, via Pramollo 16	T. 0428 90354	53-8-5
Tolmezzo - <b>Ospedale Sant'Antonio Abate</b> , via Morgagni, 18	T. 0433 488418	45-7-1
C/e Carabinieri - Guardia Forestale		
Chiusaforte - <b>Stazione dei Carabinieri</b> , via Roma 19	T. 0433 52134	53-18
C/f Trasporti		
<a href="http://www.saf.ud.it/CMS/Files/extraurbano/D3-ottobre2007.pdf">http://www.saf.ud.it/CMS/Files/extraurbano/D3-ottobre2007.pdf</a>		
Udine - <b>Saf Autoservizi FVG</b> Sito <a href="http://www.saf.ud.it">www.saf.ud.it</a>	T. 0432 608111	
<b>Taxi Resia - Noleggio con conducente fino a 8 posti</b> Valente Paolo	380 1886040	




### 3<sup>a</sup> TAPPA, Dogna - Prato di Resia : siti d'interesse artistico / culturale / naturalistico

<b>D - INTERESSE ARTISTICO / ARCHITETTONICO</b>		
<b>Chiesa, Campanile, Santuario, Capitello, Monumento, Castello, altro</b>	<b>Tel.- Cell.</b>	<b>Rilievo GPX</b>
Chiusaforte - <b>Chiesa di San Paolo Apostolo</b> , Loc. Raccolana via Ploc 11		52-748
Chiusaforte- <b>Chiesa Parr.le San Bartolomeo Ap.</b> , via Campolari 102		53-8-4
Dogna - <b>Chiesa S.ta Maria Maggiore</b> , via della Pace 15	T. 0428 90829	53-365
Prato di Resia - <b>Chiesette della via Crucis</b> - vicino al cimitero		
Prato di Resia - <b>Santuario di S.M. Assunta</b> , piazza Tiglio	T. 0433 53428	45-761
<b>E - INTERESSE CULTURALE</b>		
<b>Museo, Pinacoteca, Biblioteca, sito Archeologico, altro</b>	<b>Tel.- Cell.</b>	<b>Rilievo GPX</b>
Stolvizza - <b>Museo dell'Arrotino</b> , Loc. Stolvizza, via Monte Sart 12/a	C. 335 6275763	45 - 760
Stolvizza - <b>Museo della Gente della Val Resia</b> , via Udine, 11	T 0433 53428	
Prato di Resia - <b>Museo Naturale Parco delle Prealpi Giulie</b> , via dei Tigli 3	T.0433 53534	45 - 761
<b>F - INTERESSE NATURALISTICO</b>		
<b>Parco, Punto panoramico, Area protetta, Orto botanico, Altro.</b>	<b>Tel.- Cell.</b>	<b>Rilievo GPX</b>
Sentiero verso Sella Segata <b>Punto panoramico dal monte</b> sulla valle del Fella		52-578
Chiusaforte - il fiume <b>Fella dal ponte</b>		53 - 6
Prato di Resia - Il torrente <b>Resia</b> – vista panoramica dal Ponte		

### G - TIMBRO CREDENZIALE CAMMINO CELESTE

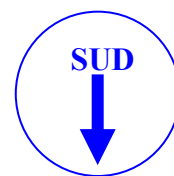
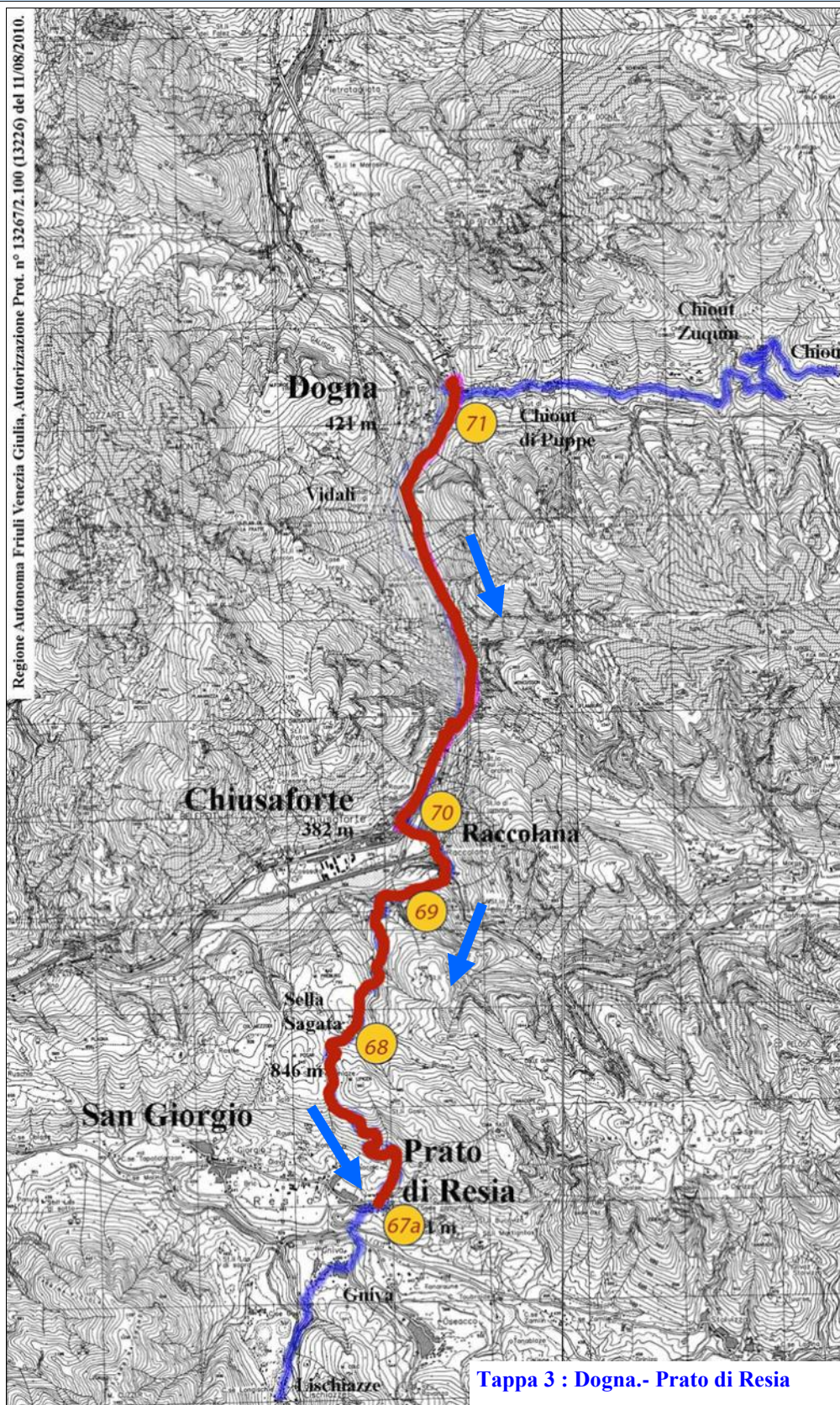
	<b>Tel.- Cell.</b>	<b>Rilievo GPX</b>
Chiusaforte - <b>Stazione Chiusaforte</b> , via Stazione	T. 0433 52344	53-8-1
Prato di Resia - <b>Chiesa Santuario B.V. Assunta</b> , P.zza della chiesa		
Prato di Resia- <b>Foresteria "Parco Prealpi Giulie"</b> ,Piazza(uff.chiude ore 17,00)	T. 0433 53534	45-761
Prato di Resia - Albergo ristorante <b>"Alle Alpi"</b> , Loc. Prato via San Giorgio 2	T. 0433 553912	45 - 745
Loc. Tigo - <b>Al Vecchio Mulino Stari Mlin</b> di St. Pr. 42, 6 (sig. Claudio)	C. 347 9138387	



**CAMMINO CELESTE  
ALL'INVERSO**  
[www.camminocelste.eu](http://www.camminocelste.eu)



## CARTINA 3<sup>a</sup> TAPPA : DOGNA - PRATO DI RESIA



Tabelline segna via  
del Cammino Celeste



**Tutto il percorso del Cammino Celeste è segnalato con tante tabelline dimensione cm 10x10, con la freccia che indica la via corretta del Cammino Celeste!**