

INDICAZIONI SUL CAMMINO CELESTE ALL'INVERSO: MONTE LUSSARI - BARBANA

4ª Tappa: Prato di Resia - Val Torre verso

- Punto di partenza : Prato di Resia
- Punto di Arrivo: Valle Torre
- Disl. risalite/discese: 530 m / 1090 m
- Lunghezza : 27,5 km
- Durata : ± 7,5 h



Associazione
ITER AQUILEIENSE
- CAMMINO CELESTE-
www.camminocelste.eu



4ª Tappa



Segnaletica lungo il Cammino:
Se vuoi seguire la Via consigliata
del Cammino Celeste segui
l'indicazione del pesce.

ANNO 2026



Da Prato di Resia si scende verso il ponte a valle sul fiume Rop prendendo il sentiero che taglia i tornanti o lungo la strada asfaltata che parte dal ponte superiore in prossimità dell'albergo Alle Alpi.

Attraversato il ponte prendere a sinistra verso il fondo valle costeggiando il fiume fino al bivio della centrale elettrica abbandonata per risalire a sinistra verso Lischiazze.

Oppure dopo il ponte sul fiume si gira a sinistra tenendo poi al bivio dopo pochi metri la destra per salire al paesino di Gniva imboccando il sentiero e ridiscendere lungo la strada asfaltata verso Lischiazze.

Se si è preso invece la strada a destra si giunge al secondo ponte della Centrale elettrica per girare a sinistra raggiungendo la collina e si prosegue verso Lischiazze.

Dopo il paese di Lischiazze si prosegue in salita lungo la strada asfaltata immersa in un magnifico bosco di faggi fino a Sella Carnizza e agli Stavoli Gnivizza (luogo fiabesco) dove ci sono due trattorie ed un affittacamere (Non seguire i sentieri)

Giunti agli Stavoli Gnivizza tenere la destra verso la chiesetta di Sant'Anna, (1 km) proseguire lungo la forestale nel bosco costeggiando il costone della montagna per giungere alle casere Nischiuarch utilizzate come osservatorio faunistico. Si può pernottare lasciando un'offerta, si può anche prepararsi un pranzo il luogo ha una vista sulla valle straordinaria.

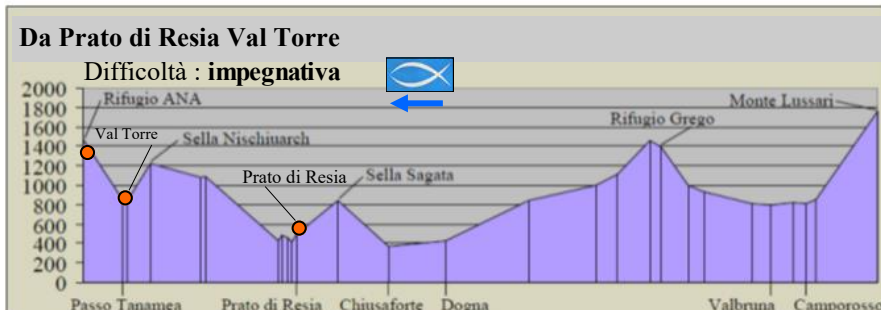
Si scende il monte lungo il sentiero 739 immerso nel bosco, giunti sulla strada asfaltata si va a destra superando il ponte del torrente e arrivando poi dopo 400 mt al passo Tanamea.

Si prosegue lungo la strada asfaltata sulla Val Torre fino ad uno dei due luoghi di ristoro e pernottamento indicati a pagina 2.



Per chi desidera intraprendere il Cammino Celeste
si consiglia l'acquisto della guida:
Il Cammino Celeste
A piedi da Aquileia al Monte Lussari (€ 16,00)
dove sono pubblicate **35 Cartine**
dettagliate della Tabacco, mediamente 3 per ogni Tappa.
- O consultare la cartina di pagina 4 -





4ª TAPPA - PRATO DI RESIA - VAL TORRE

A- STRUTTURE RICETTIVE DI RISTORO		ANNO 2026	
Bar, Ristorante, Pizzeria, Locanda, Agriturismo		Tel.- Cell.	Rilievo GPX
Sella Carnizza - Baita al Taj , Stavoli Gnivizza		C. 3339471741	45 - 1
Sella Carnizza - Baita al Botton d'Oro ,Stavoli Gnivizza-sig.Milena C.3803441255		C. 339 2832667	45 - 1
Casere Nischiuarch incustodito con possibilità di cucina per cottura			30 - 855
Albergo-ristorante Plan dei Ciclamini (2 km dal passo Tanamea) sig. Mauro		C. 348 7690918	
Val Torre-Agriturismo " AleGra " Loc.Tana Cason (4 km dal passo)C.3311145369 Ale si dorme in casette di legno con tetto di vetro solo con sacco a pelo , portarsi l'a- sciugamano		C. 3393718963	760
B - STRUTTURE RICETTIVE DI PERNOTTAMENTO			
B&B, Hotel, Ostello, Agriturismo, Rifugio, Campeggio, Altro		Tel.- Cell.	Rilievo GPX
Sella Carnizza - Baita al Taj , Stavoli Gnivizza		C. 3339471741	45 - 1
Casere Nischiuarch (4 letti pernottamento (incustodito), ma con cucina)			30 - 855
Val Torre Albergo-ristorante Pian dei Ciclamini (2 km dal passo Tanamea)		C. 348 7690918	
Val Torre-Agriturismo " AleGra " Loc.Tana Cason (4 km dal passo)C.3311145369 Ale—si dorme solo con sacco a pelo, portarsi l'asciugamano		C. 3393718963	760
Pradielis - Affittacamere - esciti dalla Val Torre Fraz. Pradielis 53 (Coos Giovanni)		C. 3473315070	
C - FORNITORI DI SERVIZI			
Generi alimentari, Farmacie, Bancomat, Stazione Carabinieri,altro		Tel.- Cell.	Rilievo GPX
C/a Alimentari/Panifici (rifornirsi alla partenza poi non ci sono negozi)			
San Giorgio di Resia - Panificio Pugnetti , Via Prato 14		T. 0433 53238	45 - 641
San Giorgio di Resia - Alimentari Tosoni Maria , via Prato 2		T. 0433 53039	45 -667
C/b Farmacie			
Prato di Resia - Farmacia di Resia , Via Roma , Loc. Prato		T. 0471 910141	45 - 658
C/c Banche / bancomat			
Prato di Resia - Banca CreditFriuli , via Roma 9		T. 0433 53520	45 - 755
C/d Pronto Soccorso			
Udine - Ospedale della Misericordia , P.le della Misericordia 15 (0432 559501)		T. 0432 5521	
C/e Carabinieri - Guardia Forestale			
Tarcento - Stazione forestale di Tarcento via Matteotti 36		T. 0432 785598	46-6-3
C/f Trasporti			
http://www.saf.ud.it/CMS/Files/extraurbano/D3-ottobre2007.pdf			
Udine - Saf Autoservizi FVG Sito www.saf.ud.it		T. 0432 608111	
Resia - Noleggio con conducente fino a 8 posti +conducente Valente Paolo		380 1886040	
Taxi - da Tarcento, Zanier Giacomo .		C. 3394419240	
Taxi - da Tarcento di Antimo lavazzo		C. 347 7224217	
Taxi - da Reana del Roiale Za.Ma. Transfert FVG		C. 3485822667	
Taxi - da Faedis Andea Drive		C. 3349007705	





4ª TAPPA Prato di Resia-Val Torre :siti d'interesse artistico / culturale / naturalistico

D - INTERESSE ARTISTICO / ARCHITETTONICO

Chiesa, Campanile, Santuario, Capitello, Monumento storico,	Tel.- Cell.	Rilievo GPX
Prato di Resia- Cappelle della Via Crucis , via Chiusaforte.		52 - 23
Prato di Resia - Santuario di Santa Maria Assunta , P.zza Tiglio	T.0433 53428	45-761
Sella Canizza - Stavoli Gnivizza (alpeggio con casette-alloggio dei pastori)		45 - 00
Forcella Canizza- Chiesa di Sant'Anna , (Punto panoramico)	T. 0433 53428	30 - 1201

E - INTERESSE CULTURALE

Museo, Pinacoteca, Biblioteca, sito Archeologico, altro	Tel.- Cell.	Rilievo GPX
Stolvizza - Museo dell'Arrotino , Loc. Stolvizza, via Monte Sart 12/a	C. 335 6275763	45 - 760
Prato di Resia - Museo Naturale Parco delle Prealpi Giulie , via dei Tigli 3	T.0433 53534	45 - 761

F - INTERESSE NATURALISTICO

Parco, Punto panoramico, Area protetta, Orto botanico, Altro.	Tel.- Cell.	Rilievo GPX
Val Resia : Parco Naturale delle PreAlpi Giulie - Prato di Resia P.zza del Tiglio,3	T. 0433 53534	
Osservatorio Faunistico Casera Nischiuarch Salita Roncat (sig. Biasizzo Giuseppe)	C. 340 5274032	30 - 855
Val Torre : Parco Naturale delle PreAlpi Giulie - Prato di Resia P.zza del Tiglio,3	T. 0433 53534	

G - TIMBRO CREDENZIALE CAMMINO CELESTE

	Tel.- Cell.	Rilievo GPX
Sella Carnizza - Baita al Botton d'Oro ,Stavoli Gnivizza-sig.Milena C.3803441255	C. 339 2832667	45 - 1
Sella Carnizza - Baita al Taj , Stavoli Gnivizza	C. 328 9292116	45 - 1
Salita Roncat - Casere Nischiuarch (Osservatorio Faunistico– incustodito-)		30 - 855
Albergo-ristorante Pian dei Ciclamini (2 km dal passo Tanamea)	C. 348 7690918	
Val Torre-Agriturismo " AleGra " Loc.Tana Cason (4 km dal passo)C.3311145369 Ale	C. 3393718963	760



**CAMMINO CELESTE
ALL'INVERSO
dal Monte Lussari ad
Aquileia/Barbana**

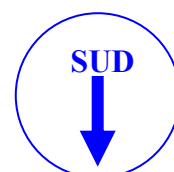
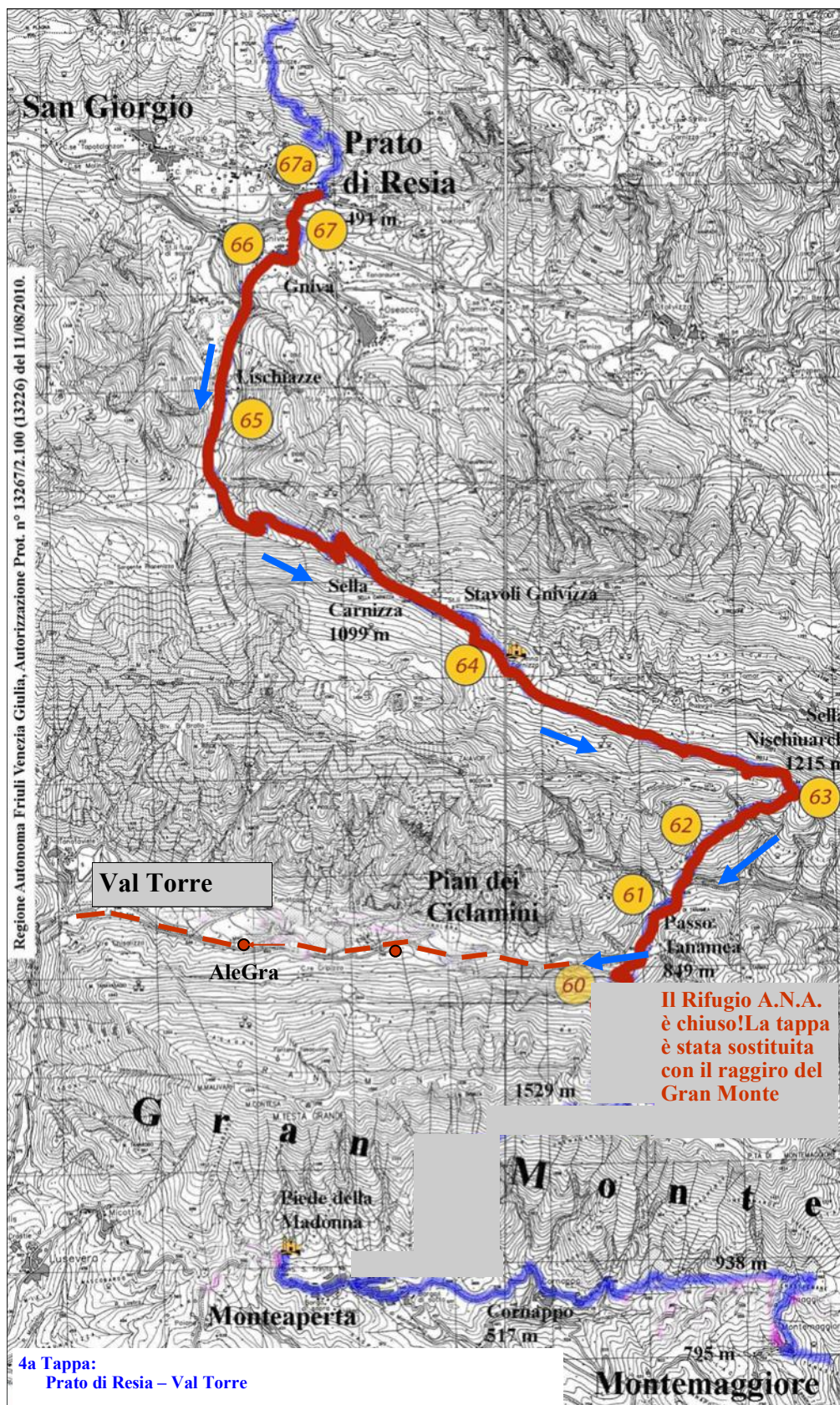




**CAMMINO CELESTE
ALL'INVERSO**
www.camminocelste.eu



CARTINA 4ª TAPPA : PRATO DI RESIA- VAL TORRE



Tabelline segna via
del Cammino Celeste



4a Tappa:
Prato di Resia – Val Torre

Tutto il percorso del Cammino Celeste è segnalato con tante tabelline dimensione cm 10x10, con la freccia che indica la via corretta del Cammino Celeste!