


## INDICAZIONI SUL CAMMINO CELESTE ALL'INVERSO: MONTE LUSSARI - BARBANA

### 5a Tappa: Val Torre - Montemaggiore

- Punto di partenza : Val Torre
- Punto di Arrivo: Montemaggiore
- Disl. risalite/discese: 310 m / 290 m
- Lunghezza : 24,00 km


- Durata : ± 7,0 h

•



**Segnaletica lungo il Cammino:**  
Se vuoi seguire la Via consigliata  
del Cammino Celeste segui  
l'indicazione del pesce.

**ANNO 2026**



### Itinerario ( Raggio del Gran Monte ) dalla Valle Torre a Montemaggiore



Associazione  
**ITER AQUILEIENSE**  
- CAMMINO CELESTE-  
[www.camminocelste.eu](http://www.camminocelste.eu)



**Tappa 5**

Dal Passo di Tanamea dove si è potuto pernottare in fondo-  
valle della Val Torre dove in uno delle tre strutture attrezzate all'ospitalità. L'indomani si prosegue con il raggio del Gran Monte verso Montemaggiore.

61Bis1

Attraversata la galleria si continua a bordo strada fino all'uscita della Val Torre per giungere alle porte di Pradielis. Giunti alla prima casa a sinistra prendere la stradina a fianco alla casa, attraversare il ponte sul fiume e salire il sentiero verso Micottis

61Bis2

Superato il paese di Micottis, si prosegue lungo la strada asfaltata facendo attenzione al bivio di girare a sinistra verso Monteaperta

61Bis3

Alle porte di Monteaperta merita una visita alla chiesa della Santissima Trinità ed alla icona del "Piede della Madonna" prima del paese. Al bivio in prossimità della chiesa di Monteaperta ci si raccorda con il Cammino Celeste

61Bis4

Si prosegue dritti in discesa lungo la strada asfaltata facendo alcuni tornanti per giungere dopo 2 km a Cornappo.

58

Giunti a Cornappo vale la pena visitare la moderna chiesa ricca di icone (la signora della trattoria ha la chiave). e poi il sentiero.

57

Usciti dal paese si prende il sentiero di valle che percorre il versante nord costeggiando il torrente di fondo valle. Bel sentiero, parte percorribile anche nel bosco che porta alla sella Zaulaca.

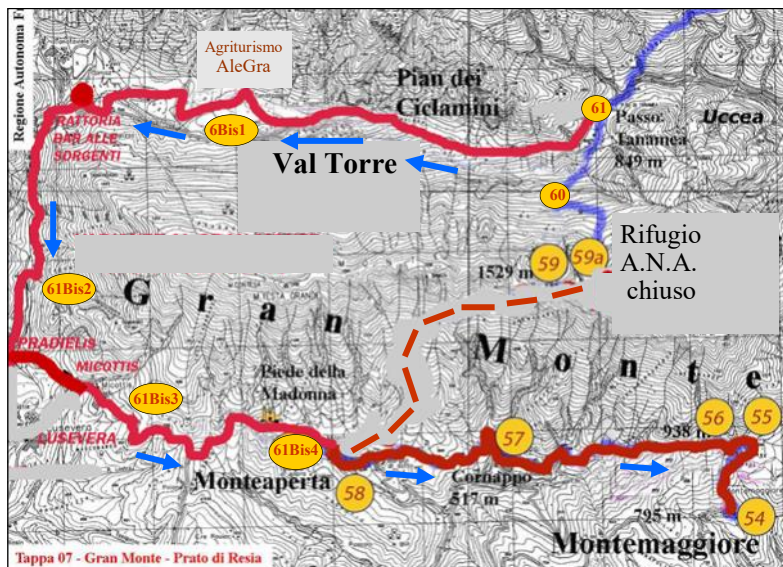
56

In caso di pioggia è percorribile anche la forestale che sale il costone sud del monte fino alla sella, ma più lunga di 1,5 km. dopo essere passati per la borgata di Tanaiauarie.

55

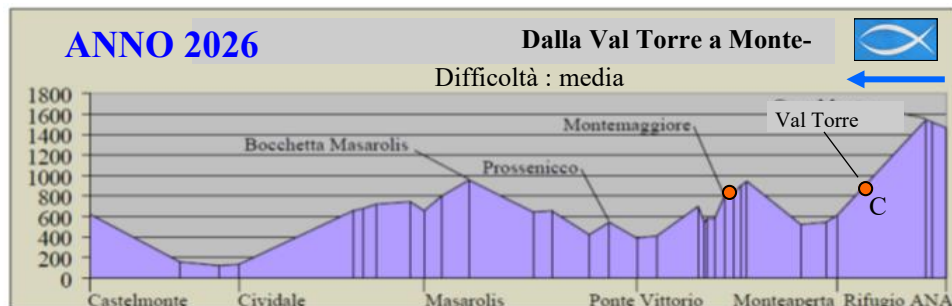
Dalla sella Zaulaca si scende lungo il sentiero nel bosco per 1 km. fino alla cabina dell'acquedotto e alle prime case del paese. Si gira a sinistra e dopo 100 mt a destra sulla strada forestale per portarsi dopo qualche centinaia di metri davanti alla chiesa di Monteaperta. O si scende tra le case nel paesino dopo la cabina dell'acquedotto.

54



Per chi desidera intraprendere il Cammino Celeste  
si consiglia l'acquisto della guida Nuova Edizione:  
**Il Cammino Celeste**  
*A piedi da Aquileia al Monte Lussari (€ 18,00)*  
dove sono pubblicate **35 Cartine**  
dettagliate della Tabacco, mediamente 3 per ogni Tappa.  
- O stampare la cartina allegata di pagina 4 -

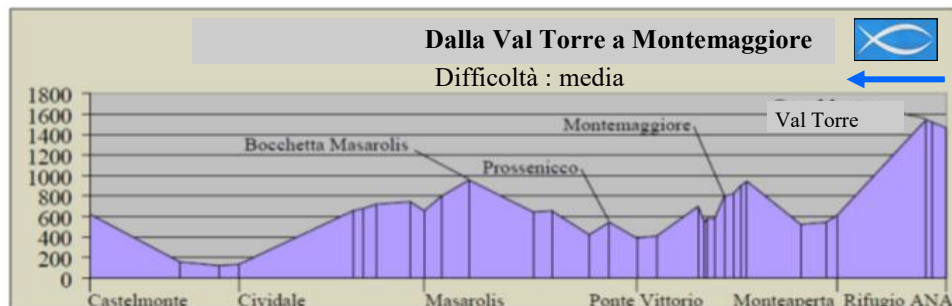




## 5ª TAPPA DALLA VAL TORRE A MONTEMAGGIORE

A- STRUTTURE RICETTIVE DI RISTORO		
Bar, Ristorante, Pizzeria, Locanda, Agriturismo	Tel.- Cell.	Rilievo GPX
Monteaperta, Trattoria All'Orso sig.ra Amira C. 3274790206	C. 3274740437	
Montemaggiore, 2 - <b>"La Vrata gialla" cucina casalinga</b> - Martina	C.334 2491029	
Montemaggiore - <b>Trattoria Montecarlo</b> aperto sabato e domenica - solo su prenotazione durante la settimana entro ore 11.00 (sig.Margherita C. 348 8451138)	Sig. Svetlana 340 6877879	11-818
B - STRUTTURE RICETTIVE DI PERNOTTAMENTO		
B&B, Hotel, Ostello, Agriturismo, Rifugio, Campeggio, Altro	Tel.- Cell.	Rilievo GPX
Monteaperta- <b>Albergo All'Orso</b> sig.ra Mira C. 3274790206	C. 3274740437	
Monteaperta - <b>B&amp;B "Nido delle Naiadi"</b> Ponte Sambo 1 di (Simonetta Tar- nold)	C.328 2264956	46-6-1
Montemaggiore, 2 camere <b>"La Vrata gialla" con cucina</b> - Martina	C.334 2491029	11-818
Loc. Campo de Bonis prima di Montemaggiore <b>Alloggio Munaretto</b> (sig. Gaia)	C. 342 6407766	
C - FORNITORI DI SERVIZI		
Generi alimentari, Farmacie, Bancomat, Stazione Carabinieri,	Tel.- Cell.	Rilievo GPX
C/a Alimentari/Panifici		
Pradielis - <b>Panificio Graziutti</b> , 3	T. 0432 787026	401
C/b Farmacie		
Lusevera- <b>Farmacia Coradazzi dott. Corrado</b> , Fraz. Vedronza 26	T. 0432 787078	401
C/c Banche / bancomat		
Ufficio postale di Lusevera Fraz. Vedronza, 21	T. 0432787388	
C/d Pronto Soccorso		
Udine - <b>Ospedale della Misericordia</b> , P.le della Misericordia 15 (0432 559501)	T.0432 5521	
C/e Carabinieri - Guardia Forestale		
Tarcento - <b>Stazione forestale di Tarcento</b> via Matteotti 36	T.0432 785598	46-6-3
C/f Trasporti		
<a href="http://www.saf.ud.it/CMS/Files/extraurbano/D3-ottobre2007.pdf">http://www.saf.ud.it/CMS/Files/extraurbano/D3-ottobre2007.pdf</a>		
Servizio autocorriere <b>Saf</b>	T.0432 608111	
<b>Taxi</b> - da Tarcento, Zanier Giacomo .	C. 3394419240	
<b>Taxi</b> - da Tarcento di Antimo lavazzo	C. 347 7224217	
<b>Taxi</b> - da Reana del Roiale Za.Ma. Transfert FVG	C. 3485822667	
<b>Taxi</b> - da Faedis Andea Drive	C. 3349007705	





## 5<sup>a</sup> Bis TAPPA - Val Torre - Montemaggiore: siti d'interesse artistico / culturale / naturalistico

<b>D - INTERESSE ARTISTICO / ARCHITETTONICO</b>		
Chiesa, Campanile, Santuario, Capitello, Monumento, Castello, altro	Tel.- Cell.	Rilievo GPX
Pradielis – Micotis – Monteaperta – Cornappo - Montemaggiore: <b>Chiese Parrocchiali</b>		401
Monteaperta – <b>Chiesetta della Trinità e Cappella del “Piede della Madonna”</b>		603
Cornappo - <b>Chiesa Parrocchiale</b>		412
<b>E - INTERESSE CULTURALE</b>		
Museo, Pinacoteca, Biblioteca, sito Archeologico, altro	Tel.- Cell.	Rilievo GPX
Lusevera - <b>Museo Etnografico</b> : via Capoluogo 51	C. 327 9071016	401
<b>F - INTERESSE NATURALISTICO</b>		
Parco, Punto panoramico, Area protetta, Orto botanico, Altro.	Tel.- Cell.	Rilievo GPX
Villanova delle Grotte, 3 - Grotte di Villanova (chiusa quest'anno 2024)	C. 320 4554597	401
Musi Loc. Ponte - <b>Parco Naturale</b> delle Prealpi Giulie	C. 392 1306550	737

<b>G - TIMBRO CREDENZIALE CAMMINO CELESTE</b>		
	Tel.- Cell.	Rilievo GPX
Monteaperta - <b>Locanda All'Orso</b> , verso Micottis, (sig.ra Amira C. 3274790206)	C. 3274740437	
Montemaggiore, 2 camere <b>“La Vrata gialla” con cucina</b> - Martina	C.334 2491029	11-818
Montemaggiore - <b>Trattoria/B&amp;B Montecarlo</b> sig.ra Svetlana	C. 340 687779	
Montemaggiore - <b>Casa Privata</b> vicino chiesa + info (Sig. Italo)	C. 3317950382	



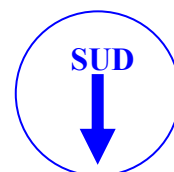
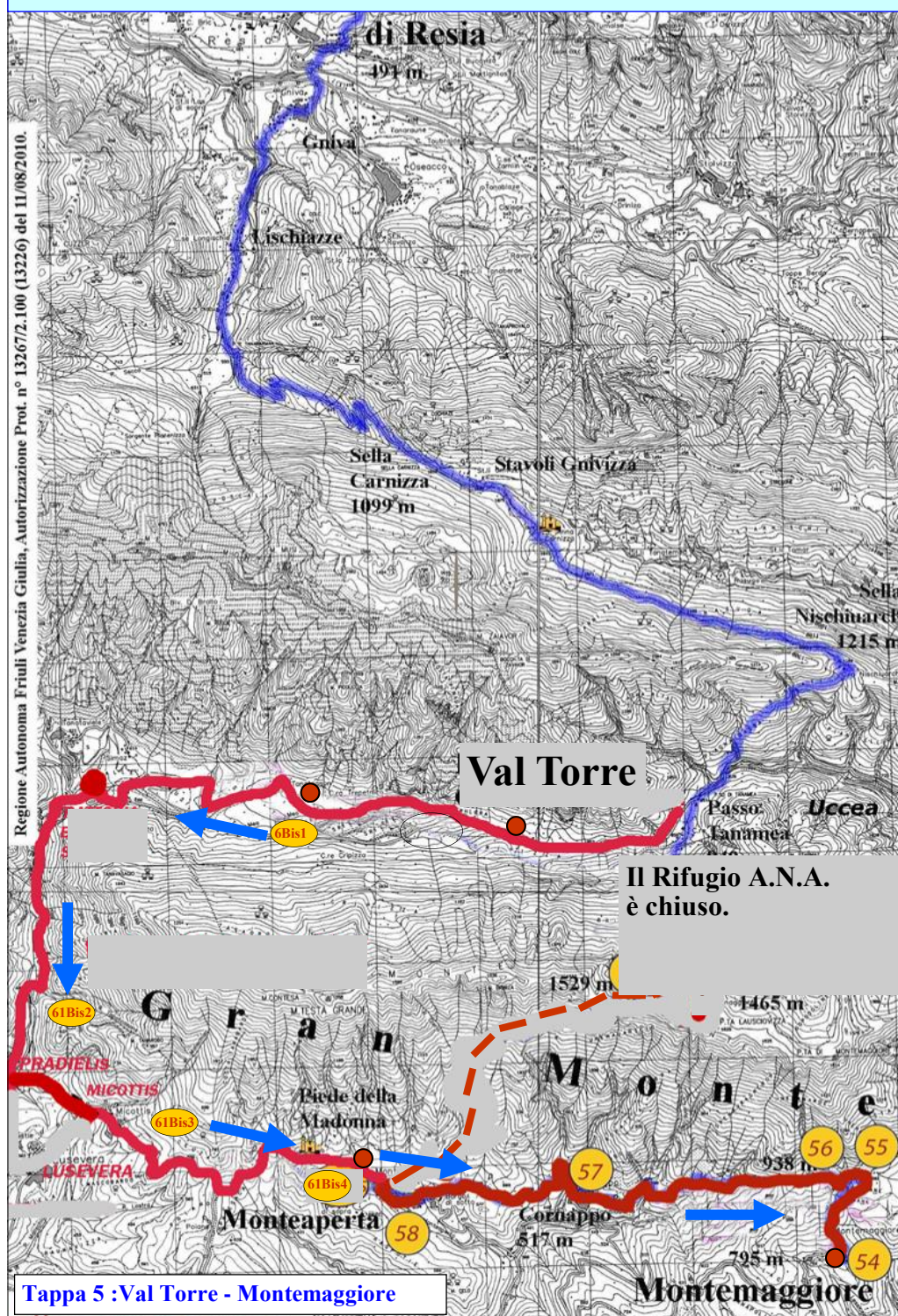


**CAMMINO CELESTE  
ALL'INVERSO**  
[www.camminocelste.eu](http://www.camminocelste.eu)



## CARTINA 5<sup>a</sup> TAPPA VAL TORRE - MONTEMAGGIORE

**Tutto il percorso del Cammino Celeste è segnalato con tante tabelline dimensione cm 10x10, con la freccia che indica la via corretta del Cammino Celeste!**



Tabelline segna via  
del Cammino Celeste

