


INDICAZIONI SUL CAMMINO CELESTE ALL'INVERSO: MONTE LUSSARI - BARBANA


6ª Tappa: Montemaggiore - Masarolis

- Punto di partenza : Montemaggiore
- Punto di Arrivo: Masarolis
- Disl. risalite/discese: 890 m/ 1020 m
- Lunghezza : 26,9 km
- Durata : ± 7,5 h



Segnaletica lungo il Cammino:
Se vuoi seguire la Via consigliata del Cammino Celeste segui l'indicazione del pesce.

ANNO 2026



Itinerario della 6ª Tappa Montemaggiore - Masarolis



Per chi desidera intraprendere il Cammino Celeste si consiglia l'acquisto della guida Nuova Edizione:
Il Cammino Celeste
A piedi da Aquileia al Monte Lussari (€ 18,00)
dove sono pubblicate **35 Cartine**
dettagliate della Tabacco, mediamente 3 per ogni Tappa.
- O consultare la cartina di pagina 4 -



Associazione
ITER AQUILEIENSE
- CAMMINO CELESTE-
www.camminocelste.eu



6ª Tappa

Si lascia Montemaggiore prendendo la strada forestale alla chiesa a sinistra e subito dopo dritti verso le sorgenti del Rio Bianco per circa un'ora. (Il vecchio sentiero che parte dalla destra della chiesa e scende verso il Ponte Romano non è più consigliato perché ritenuto troppo impegnativo)
/Attenzione presente una piccola frana facilmente superabile.

53a

Dopo le sorgenti del Rio Bianco e risalito il sentiero lungo la dorsale della montagna a destra verso Casa Certegna
(Attenzione – presenti alcuni massi su un punto del sentiero ma tranquillamente superabili a piedi)

53



C'è anche un piccolo guado da superare con pochi centimetri d'acqua, si supera senza alcuna difficoltà a parte i periodi di fortissime piogge dopo un temporale;

52

Si costeggia lungo una strada sterrata il torrente fino al Valico di Ponte Vittorio per proseguire verso Prosenicco.

51

Si sale a destra su un sentiero nel bosco per accorciare il cammino, per chi non volesse seguire la strada asfaltata con i suoi tornanti.

50

Il sentiero esce sulla strada asfaltata a fianco al cimitero e dopo 500 metri si entra nel fiabesco paesino di Prosenicco.

49



Se ci si vuole fermare in paese per il pranzo ci sono due trattorie, oppure si svolta a sinistra prima della chiesa per proseguire il cammino lungo il sentiero in discesa fino al ponte / guado "Della Capra" di fondo valle.

48

Si risale nel bosco lungo la strada forestale fino al Valico di Robedischis per proseguire a destra sempre lungo la forestale nel bosco e giungere a Plan de Fraccadice, dove troviamo un agriturismo per il ristoro.

47

Da Plan de Fraccadice si gira a sinistra per continuare lungo la strada asfaltata tra boschetti e prati al bivio dei casali a sinistra e dopo 400 mt si lascia l'asfalto e si prende a destra a gomito salendo lungo la strada bianca che porta in salita verso la forestale nel bosco.

46



Si procede sulla forestale sul costone sud del monte, passando davanti alla Casa degli Alpini ed in discesa si giunge dopo alcuni tornanti con strada in cemento al paesino di Tàmoris

45

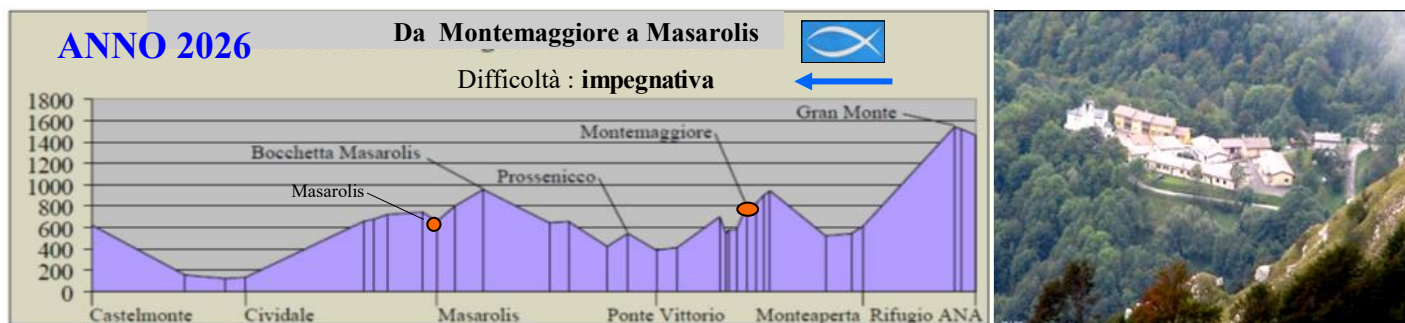
Al capitello/chiesetta del paesino si entra nel sentiero scorciatoia che porta fino al cimitero di Masarolis, o si scende per la strada asfaltata.

44

Si costeggia il muro a sud del cimitero per scendere lungo la stradina scorciatoia e poi la strada asfaltata al paesino di Masarolis.

43



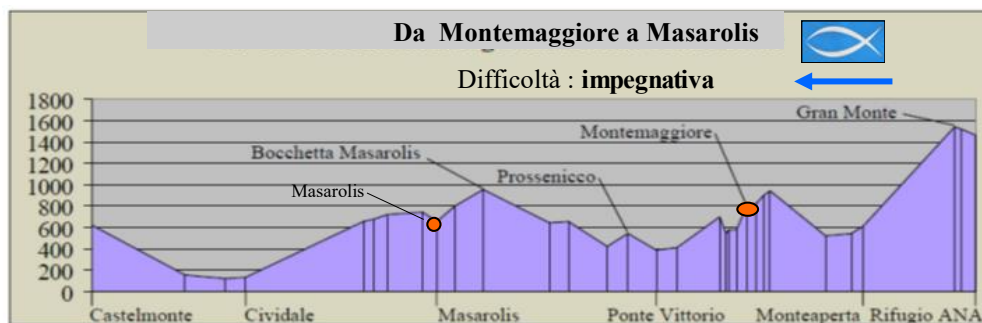


6ª TAPPA - MONTEMAGGIORE - MASAROLIS

A- STRUTTURE RICETTIVE DI RISTORO		
Bar, Ristorante, Pizzeria, Locanda, Agriturismo	Tel.- Cell.	Rilievo GPX
Prossenico - Locanda Antica Osteria al Centro " sig.ra Melissa Alba	T. 0432 788180	11 04
Prossenico 3 - Agriturismo Brez Mej di Cecutti Alan	C. 339 7190406	11 03
Piano di Fraccadice - Agriturismo Zaro , (disponibili tende come alloggio) (papà Toni 3403782252)	sig.na Sara C. 3938849373	21-563
Masarolis - "Centro sociale parrocchiale" con cucina autogestita sig.ra Giacinta	C.3336761846	47-1054
Torreano - Locanda Alloggio "Da Menia" di Diego Zuccolo, via Cave 24 <i>Trasporto gratuito da Masarolis a Torreano fatto dal sig. Diego (C. 3397564434) se si mangia e si dorme nella sua locanda Da Menia.</i>	T. 0432 712064	47-4-1

B - STRUTTURE RICETTIVE DI PERNOTTAMENTO		
B&B, Hotel, Ostello, Agriturismo, Rifugio, Campeggio, Altro	Tel.- Cell.	Rilievo GPX
Prossenico- Ostello Onair con cucina autogestita sig.ra Sonia	C. 3913383225	
Prossenico - Locanda Antica Osteria al Centro " sig.ra Melissa Alba	T. 0432 788180	11 04
Prossenico 3 - Agriturismo Brez Mej di Cecutti Alan	C. 339 7190406	11 03
Piano di Fraccadice - Agriturismo Zaro , (disponibili tende come alloggio) (papà Toni 3403782252)	sig.na Sara C. 3938849373	21-563
Masarolis "Centro sociale parrocchiale" 6 letti+stanza per dormire con sacco a pelo + cucina con disponibilità di pasta,ragù,scatolette,condimenti +marmellate,ecc. per prepararsi cena e colazione sig.ra Giacinta C. 3336761846, o il marito sig. Claudio 3332058173	C. 3336761846 sig.ra Giacinta	47-1054
Torreano - Locanda Alloggio "Da Menia" di Diego Zuccolo, via Cave 24 <i>Trasporto gratuito da Masarolis a Torreano fatto dal sig. Diego (C. 3397564434) se si mangia e si dorme nella sua locanda Da Menia.</i>	T. 0432 712064 C. 3397564434	47-4-1

C - FORNITORI DI SERVIZI		
Generi alimentari, Farmacie, Bancomat, Stazione Carabinieri,	Tel.- Cell.	Rilievo GPX
C/a Alimentari/Panifici		
Torreano - Coop di Consumo di Torreano , via Principale, 15	T. 0432 712030	47-4-5
C/b Farmacia / Banca/ Ospedale		
Torreano - Farmacia Pascolini , Loc. Crosada 5	0432 715533	47-4-6
Torreano - Banca CreditFriuli , SP13, , 96.	T.0432 712377	47-4-8
C/e Carabinieri - Guardia Forestale		
Cividale del Friuli- Stazione Carabinieri via Giacinto Gallina 16	T.0432 706300	47-4-9
C /f Trasporti		
http://www.saf.ud.it/CMS/Files/extraurbano/D3-ottobre2007.pdf		
Cividale del F. Autostazione Via Foramitti 4 (Servizio "SAF" Sito www.Saf.ud.it)	T.0432733716	47-29
Cividale RFI , via Foramitti 4 www.e656.net/orario/ferrovia_udine_cividale.html	T. 0432731032	27-29
Taxi - Cividale del Friuli, via Carraria 2 - di Macor Giuseppe	T. 0432 505858	47-4-14




6^a TAPPA Montemaggiore - Masarolis: siti d'interesse artistico / culturale / naturalistico

D - INTERESSE ARTISTICO / ARCHITETTONICO		
Chiesa, Campanile, Santuario, Capitello, Monumento, Ville, Castello,	Tel.- Cell.	Rilievo GPX
Prosseniccio - Chiesa parrocchiale		11-818
Masarolis- chiesa parrocchiale		47-1054
E - INTERESSE CULTURALE		
Museo, Pinacoteca, Biblioteca, sito Archeologico, altro	Tel.- Cell.	Rilievo GPX
Ponte Vittorio e Robedischi - Valico		11-168
Prosseniccio - Museo etnografico		
F - INTERESSE NATURALISTICO		
Parco, Punto panoramico, Area protetta, Orto botanico, Altro.	Tel.- Cell.	Rilievo GPX
Piano di Fraccadizze - Agriturismo Zaro cervi in cattività	C.3938849373	21-563
Tamoris - Monte Jonaz		21-563

G - TIMBRO CREDENZIALE CAMMINO CELESTE		
	Tel.- Cell.	Rilievo GPX
Prosseniccio- Ostello Onair con cucina autogestita sig.ra Sonia	C. 3913383225	
Prosseniccio 3 - Agriturismo Brez Mej di Cecutti Alan	C. 339 7190406	11 03
Piano di Fraccadice - Agriturismo Zaro , (papà Toni 3403782252)	sig.ra Sara C. 3938849373	21-563
Masarolis "Centro sociale parrocchiale"	C. 3336761846 sig.ra Giacinta	47-1054
Torreano - Locanda Alloggio "Da Menia" di Diego Zuccolo, via Cave 24	C. 3397564434	47-4-1

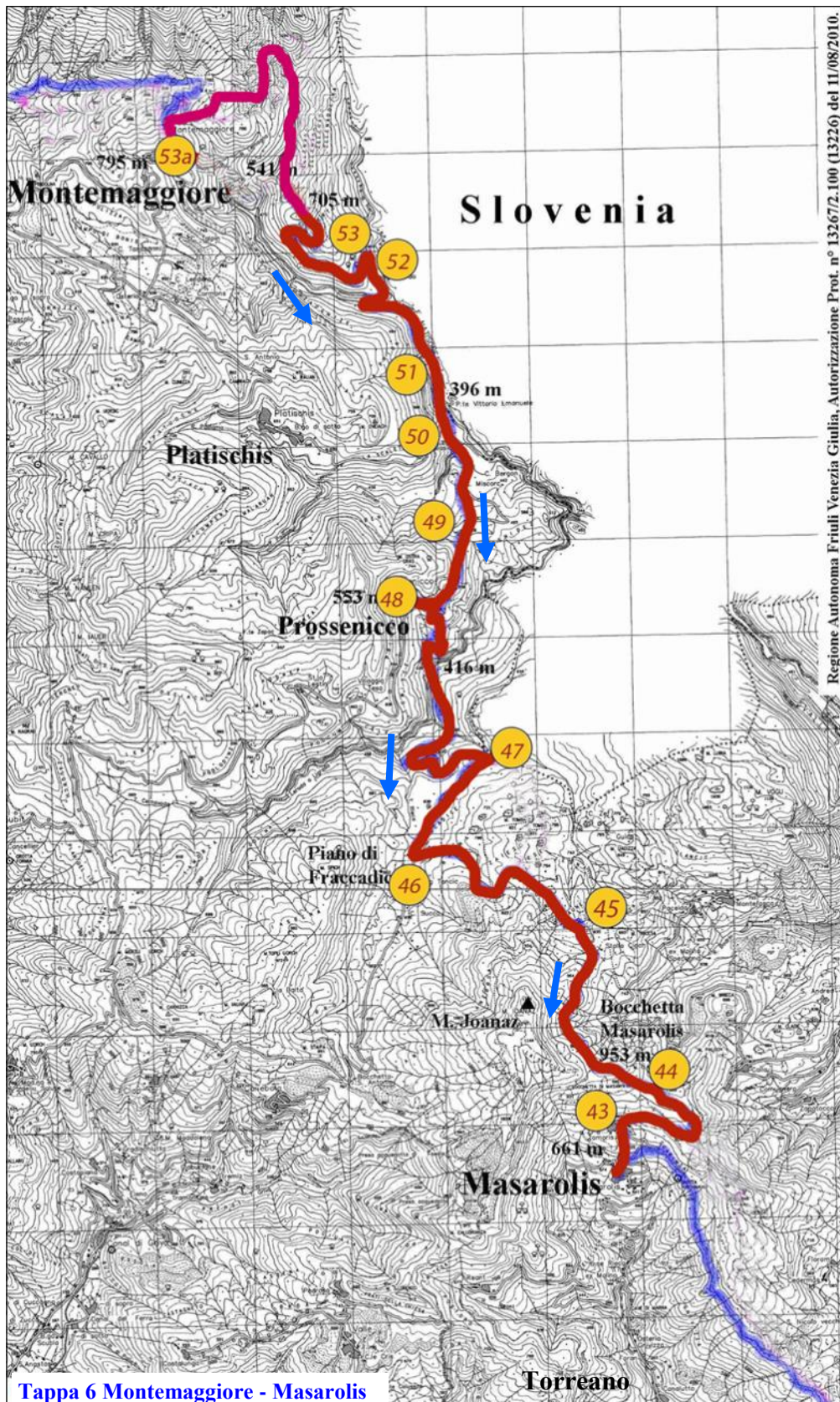





**CAMMINO CELESTE
ALL'INVERSO**
www.camminocelste.eu



CARTINA 6^a TAPPA : MONTEMAGGIORE - MASAROLIS



Tappa 6 Montemaggiore - Masarolis



Tabelline segna via
del Cammino Celeste



Tutto il percorso del Cammino Celeste è segnalato con tante tabelline dimensione cm 10x10, con la freccia che indica la via corretta del Cammino Celeste!