

INDICAZIONI SUL CAMMINO CELESTE ALL'INVERSO: MONTE LUSSARI - BARBANA


8ª Tappa: Castelmonte - Cormons

- Punto di partenza : Castelmonte
- Punto di Arrivo: Cormons
- Disl. risalite/discese: 350 m / 930 m
- Lunghezza : 23,2 km
- Durata : ± 7,0 h



Segnaletica lungo il Cammino:
Se vuoi seguire la Via consigliata del Cammino Celeste segui l'indicazione del pesce.

ANNO 2026



Itinerario inverso della 8ª Tappa Castelmonte - Cormons



**CAMMINO CELESTE
ALL'INVERSO
dal Monte Lussari ad
Aquileia/Barbana**

N.B. La variante all'Abbazia di Corno di Rosazzo comporta un allungamento della tappa pari a 7 km.
Il percorso non è segnalato dalle tabelline con il pesce



Associazione
ITER AQUILEIENSE
- CAMMINO CELESTE-
www.camminocelste.eu



8ª Tappa

Alla partenza si può ammirare nella torre sopra la scalinata di Castelmonte il monumento del pellegrino del Cammino Celeste, e sul piazzale di Castelmonte si può consultare la bacheca del Cammino Celeste. S'imbocca la strada asfaltata che porta a S. Pietro di Chiazacco dietro la collina del piazzale.



Dopo alcuni tornanti si abbandona la strada asfaltata e si prende a sinistra, leggermente in salita un sentiero nel bosco che porta fino al paesino di San Pietro di Chiazacco

Si procede dritti in discesa lungo il sentiero nel bosco superando due incroci di stradine, al bivio a destra poi in salita fino alla cappella e sempre a destra fino all'agriturismo Ronco dello Schiopettino Loc. Brischis. Poi di nuovo a sinistra nel bosco fino al bivio delle tre strade per prendere il sentiero a sinistra che scende verso la borgata di Centa

Dopo la borgata di Centa si scende ad Albana.

Si lascia a destra Albana e si prosegue sulla strada asfaltata tra le vigne fino alla chiesetta di S. Giustina, poi verso il ponte dello Judrio e Mernicco

A Mernicco dritti verso il confine e la strada asfaltata che porta in salita a Restocina. In paese si prende la forestale in salita nel bosco, in sommità a destra.

Scesi al bivio si prende a sinistra e tra i vigneti ed i costoni delle colline del Collio si giunge a Scriò

Si prosegue sulla strada per 500 mt verso i casali di Sdencina, e poi di nuovo lungo la strada nel bosco poi cementata con una forte pendenza.

Usciti dal bosco a destra ed avanti dritti tra le colline fino alle case Peter. Si continua verso la strada bianca dritti tra le vigne fino alla chiesetta di San Giacomo. A pochi passi troviamo anche la casa natale del poeta friulano Pietro Zorutti.

Si percorre tutta la cresta della collina verso sud per scendere a sinistra su strada asfaltata, a valle si gira a destra fino al paesino di Vencò

Da Vencò al bivio del ponte a sinistra si prosegue per 2 km

Si supera gli incroci dei casali Gallo e Ruttars si prosegue sempre su strada asfaltata per altri 300 mt


Si gira a sinistra al ponte e si prende il sentiero che entra nel bosco rimanendo leggermente in quota lungo il versante della collina per uscire sulla strada asfaltata a mezzo costone del Monte Quarin

Si prende a destra e si scende verso la cittadina asburgica di Cormons.





Difficoltà : media



8ª TAPPA : CASTELMONTE - CORMONS

A - STRUTTURE RICETTIVE DI RISTORO


Bar, Ristorante, Pizzeria, Locanda, Agriturismo	Tel.- Cell.	Rilievo GPX
Prepetto - Agrit.Ronco dello Schiopettino – Loc.Brischis, 70 (C.3493323160)	T.0432 713410	
Prepetto - Agrit. Al Vecchio Gelso , Loc. Albana	T. 0432 713234	
Dolegna del Collio - Trattoria Al Ponte di Trussio , Loc. Ponte	T. 0481 60308	51-351
Dolegna del Collio - Trattoria Sgubin di Teresa Movem , Fraz. Sero (chiusa?)	T. 0481 60371	51-785
Cormons - Pizzeria ristorante La Pergola , via Matteotti 42 (Chiuso il giovedì)	T. 0481 630383	52-905
Cormons - Pizzeria Italia , Viale Friuli 45	T. 0481 60137	52-886
Cormons—Trattoria "In Taberna" V.le Friuli, 10	T. 0481 61072	52-1-906
Cormons - Osteria Caramella Via Matteotti, 1	T. 0481 639341	
Cormons - Osteria All'Unione , via Zorutti 12	T.0481 766406	52-885

B - STRUTTURE RICETTIVE DI PERNOTTAMENTO

B&B, Hotel, Ostello, Agriturismo, Rifugio, Campeggio, Altro	Tel.- Cell.	Rilievo GPX
Prepetto - Via XXIV Maggio, 30 Tinello di S. Urbano di Mauro Marinig	T.0432 713080	51-3-2
Prepetto - Loc. Albana,44 Agriturismo Al vecchio Gelso	T. 0432 713234	51-3-3
Verso Abazia di Rosazzo: B&B Butussi , via Prà di Corte 1 Corno di Rosazzo	T. 0432 759194	
Cormons - Parrocchia di Brazzano /accoglienza (pastorella Suor Maria)	C. 3492289121	
Cormons- Appartamento per vacanze (4 letti) via Dante n° 2 5 (Loris Brandolin)	C. 329447499	52-1-907
Cormons - Ricreatorio Parrocchiale -via Pozzetto (Previo accordo telefonico/mattina)	T. 0481 60130	52-906
Cormons - Albergo Pizzeria La Pergola , via Matteotti 42 (Chiuso il giovedì)	T. 0481 630383	52-903
Cormons - Gruppo Alpini (solo per gruppi) via Capriva (sig. Claudio)	T. 0481 630586	52-1-887
Cormons- Appartamento vacanze via Dante n°2 (Anna Brandolin) 048162339	C. 3294474995	C. 3282665705
Cormons - B&B Morena via Bancaria 17	C. 328 8690394	52-1-885
Cormons - Affittacamere Casa Castellan P.zza 24 Maggio 17/b (C.3335407285)	T. 048161075	
Cormons – casa vacanze Rosita , Via Indipendenza, 11 (sig.ra Rosita)	C. 338 4482189	
Borgnano -3 km dopo Cormons, Albergo da Gon via Donizzetti , 17	T. 0481 67501	

C - FORNITORI DI SERVIZI Generi alimentari,

	Tel.- Cell.	Rilievo GPX
Prepetto , - Panificio di Codromaz Andrea , via Albana 65	T.0432 713019	51-1-1094
Cormons - Panificio Coretti , via Pietro Zorutti 18	T. 0481 61643	51-1-886
Cormons - Coop supermercato, V.le Venezia Giulia 20	T. 0481 61290	52-2-886
Cormons - Supermercato Crai via Pescheria 6	T. 0481 60323	52-2-906
C/b Farmacie		
Prepetto -Farmacia Gnjezda dott.Andrea - (A Cormons 3 farmacie)	0432 713377	50-3-4
C/c Banche / bancomat		
Prepetto, , Banca di Cividale , via XXIV Maggio 18/ /A Carmons 2 Banche)	T. 0432 713277	50-3-5
C/f Trasporti		
Autocorriere Servizio "APT" Gorizia -	Sito www.apgorizia.it	
Cividale, via Carraria 2 - Taxi Autonoleggio di Macor Giuseppe a Cividale	T. 0432 505858	50-3-10



8ª TAPPA Castelmonte – Cormons: siti d'interesse artistico / culturale / naturalistico

D - INTERESSE ARTISTICO / ARCHITETTONICO

Chiesa, Campanile, Santuario, Capitello, Monumento, Castello, Ville, altro ,...	Tel.- Cell.	Rilievo GPX
Prepotto, San Pietro di Chiazacco- Chiesetta di S. Pietro (custode Claudia Tuttino)	T. 0432 713124	51-1375
Prepotto, Fraz. Centa - Chiesetta di S. Pietro e Paolo , XV sec. (Custode sig.ra Rosanna)	C. 347 4923758	51-1077
Prepotto- Castello di Albana		51-1170
Dolegna del Collio, Fraz. Mernico - Chiesa di Sant'Elena (custode Elena Specogna)	C. 340 5997257	51-1016
Lonzano - Chiesetta di San Giacomo sul costone della collina		
Corno di Rosazzo (Variante + 8 km) . Abbazia di Rosazzo Via Abate Geroldo		
Dolegna del Collio, Fraz. Ruttars - Castello di Trussio , S.S. 14		51-351
Brazzano di Cormons - Chiesa e Torre di San Giorgio		
Cormons - Santuario di Rosa Mistica Via Gorizia 2	T. 0481 60157	52-890
Cormons - Chiesa della B.V. del Soccorso , st. della Montona sul monte Quarin		52-890
Cormons - Duomo di Sant'Adalberto		

E - INTERESSE CULTURALE

Museo, Pinacoteca, Biblioteca, sito Archeologico, altro	Tel.- Cell.	Rilievo GPX
Casali Zorutti - Casa natale del Poeta Pietro Zorutti , 5	0481 60763	
Colle di Brazzano - Torre chiesa di San Giorgio - Colle di San Giorgio		50-3-12
Cormons - Museo Civico del Territorio Palazzo Locatelli	T. 0481 637152	52-890
Cormons - Teatro Comunale , Via N. sauro, 17	T. 0481 630057	52-2-1
Cormons - Statua di Massimiliano d'Asburgo		

F - INTERESSE NATURALISTICO

Parco, Punto panoramico, Area protetta, Orto botanico, Altro.	Tel.- Cell.	Rilievo GPX
Cormons - Bosco di Plessiva , Loc. Plessiva, 13		51-183
Cormons - Monte Quarin vista sulla cittadina asburgica e pianura		52-890

G - TIMBRO CREDENZIALE CAMMINO CELESTE

	Tel.- Cell.	Rilievo GPX
Cormons - Ricreatorio Parrocchiale , via Pozzetto	T. 0481 60130	
Cormons - Sacrestia Duomo Sant'Alberto (don Paolo Nuttarelli)		
Cormons - Ufficio Turistico Pro Loco Castrum Carmonis, via Matteotti 26	T. 0481 639334	
Cormons - Pizzeria ristorante La Pergola , via Matteotti 42 (Chiuso il giovedì)	T. 0481630383	



**CAMMINO CELESTE
ALL'INVERSO
dal Monte Lussari ad
Aquileia/Barbana**

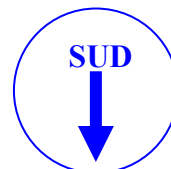




**CAMMINO CELESTE
ALL'INVERSO**
www.camminocelste.eu



CARTINA 8ª TAPPA : CASTELMONTE - CORMONS



Tabelline segna via
del Cammino Celeste



Tappa 8: Castelmonte – Cormons

Tutto il percorso del Cammino Celeste è segnalato con tante tabelline dimensione cm 10x10, con la freccia che indica la via corretta del Cammino Celeste!