

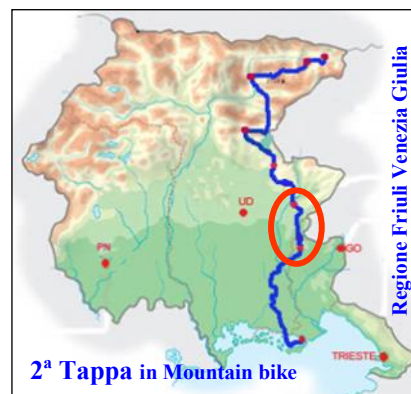
# INDICAZIONI SUL CAMMINO CELESTE ISOLA DI BARBANA- MONTE LUSSARI 7 TAPPE IN MOUNTAIN BIKE

## 2<sup>a</sup> Tappa: Cormons - Cividale del F.

- Punto di partenza : Cormons
- Punto di Arrivo: Cividale
- Dislivello in salita: 870 m
- Lunghezza : 35,0 km
- Durata: ± 5,0 h (escluso soste)



Associazione  
ITER AQUILEIENSE  
**CAMMINO CELESTE  
IN MOUNTAIN BIKE**  
[www.camminocelste.eu](http://www.camminocelste.eu)



**ANNO 2026**



## Itinerario 2<sup>a</sup> Tappa in Mountain bike: Cormons - Castelmonte - Cividale del F.



**Cividale del Friuli** - città Romana e poi Longobarda - ricca di storia con tante possibilità di visite a chiese, musei, borgate e piazze con edifici in pietra e mattoni a vista. Di rilievo il tempio Longobardo il Ponte del Diavolo e la bella vista sul fiume Natisone con le sue acque trasparenti.

Giunti sul piazzale di **Castelmonte** (684 mt) si può consultare prima di salire la grande scalinata che porta al Santuario la bacheca che descrive il Camino Celeste, nella torre il monumento e sul campanile la meridiana dedicate ai pellegrini del Camino Celeste. Dopo 1 km di discesa verso Cividale alla casa (XII stazione della Via Crucis) girare a destra verso Purgessimo scendendo lungo una strada bianca (seguire indicazioni del Camino Celeste)

Si prosegue in salita tra vari tornanti sulla strada asfaltata racchiusa dalla chioma degli alberi del bosco per giungere dopo alcuni chilometri al paesino di S. Pietro di Chiazza.

Dopo i ponti si entra nella valle dello Judrio, superato l'abitato di Albana si sale verso la borgata di Centa segnalato dalle tabelline bianco azzurre del Camino Celeste per imboccare il sentiero a sinistra che porta sulla strada verso Castelmonte. L'alternativa è seguire la strada asfaltata da Albana.

Si scende a Mernicco e la piccola salita a destra che porta al piazzale della chiesa di Sant'Elena merita lo sforzo.

Superato questo tratto si torna a percorrere la strada in saliscendi tra i vigneti del Collio superando le località di Scriò e Restocina.

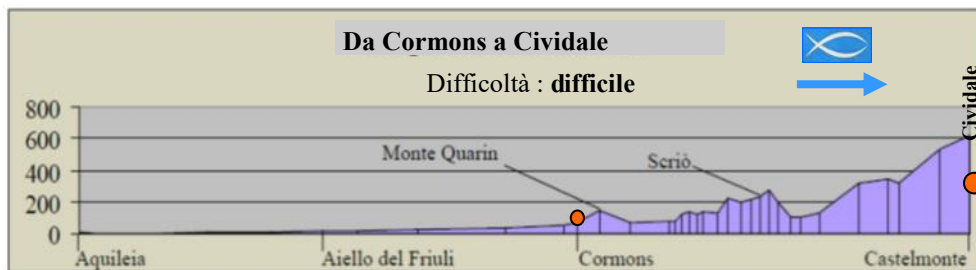
Prima del Valico si prende a sinistra su fondo cementato, questo è il tratto più ripido di tutto il cammino Celeste con pendenza per mezzo chilometro del 18%. Consigliato d'effettuare questo tratto a piedi

Si costeggia il colle di Ruttars ricco di vigne, domina sulla valle il Castello di Trussio con le sue due possenti torri medioevali. Si procede lungo la strada asfaltata fino al bivio di Vencò per girare a destra.

Da Cormons si procede sul mezzo Monte Quarin e si prende il secondo sentiero a sinistra nel bosco è un po' impegnativo per le Mountain bike.

L'itinerario del Camino Celeste in Mountain bike si sviluppa per la sua buona parte su strade sterrate o strade secondarie, brevi tratti su congiunzioni su sentieri o strade principali. Ci sono inevitabili alcuni passaggi che determinano la difficoltà tecnica delle tappe, pertanto si sconsiglia l'uso di bici gravel stradali e si suggerisce l'utilizzo di mountain bike. Il percorso è ristretto a esperti, ossia chi ha dimestichezza su sentiero, pedalando al massimo in modalità "eco". Tempo medio +/- 5 ore di bici al giorno; si suggerisce l'utilizzo del portaoggetti al posto dello zaino.



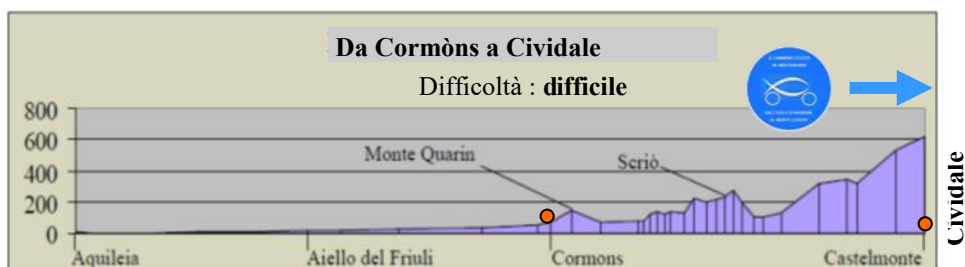


## 2ª TAPPA in Mountain bike- CORMONS - CIVIDALE del F.

<b>A- STRUTTURE RICETTIVE DI RISTORO</b>		
<b>Bar, Ristorante, Pizzeria, Locanda, Agriturismo</b>	<b>Tel.- Cell.</b>	<b>Rilievo GPX</b>
Prepetto - <b>Agrit. Al Vecchio Gelso</b> , Loc. Albana	T. 0432 713234	
Prepetto - <b>Agrit. Ronco dello Schiopettino</b> – Loc. Brischis, 70 (C.3493323160)	T.0432 713410	
Castelmonte-Trattoria albergo Al Pellegrino adiacente al Santuario	T. 0432 731161	51-1684
Castelmonte - Albergo <b>"Casa del Pellegrino"</b> Piazzale C. 3343581765	T. 0432 731161	51-1684
<b>Cividale — cittadina turistica Vasta scelta tra pizzerie, trattorie e ristoranti</b>		

<b>B - STRUTTURE RICETTIVE DI PERNOTTAMENTO</b>		
<b>B&amp;B, Hotel, Ostello, Agriturismo, Rifugio, Campeggio, Altro</b>	<b>Tel.- Cell.</b>	<b>Rilievo GPX</b>
Castelmonte - Albergo <b>"Casa del Pellegrino"</b> Borgo Santuario C. 3343581765	T. 0432 731161	
<b>Cividale-cittadina turistica: presenti numerosi luoghi di pernottamento</b>		
Cividale del F. - <b>Ass.ne B&amp;B di Cividale</b> <a href="http://www.bedendbreakfastfvg.com">www.bedendbreakfastfvg.com</a>	C. 3339466193	
Cividale del F. - <b>B&amp;B Dai Toscani</b> , corso Mazzini 15 (vicino Duomo)	C. 3490765288	
Cividale, <b>B&amp;B Da Milena</b> di Castagnara Milena, via de Gasperi 7,	T. 0432 733459	
Cividale, <b>B&amp;B Villa Ester</b> , via Cavarzerani 39	C. 333 9830787	

<b>C - FORNITORI DI SERVIZI</b>		
	<b>Tel.- Cell.</b>	<b>Rilievo GPX</b>
<b>C/a Alimentari/Panifici</b>		
Cividale del Friuli, <b>Eurospar</b> , via Rossini		47-4-11
<b>C/b Farmacie</b>		
Cividale del F. - <b>Farmacia Fornasaro</b> - Corso G. Mazzini, 24	T. 0432 731264	47-5
Torreano <b>Farmacia Pascolini</b> S. Loc. Crosada,	T. 0432 715533	47-4-6
<b>C/c Banche / bancomat</b>		
Cividale del F. - <b>Banca di Cividale</b> , via Guglielmo Pelizzo 8	T. 0432 707411	47-53
Cividale del F. - <b>UniCredit</b> , P.zza Diaz 4	T.0432 1520609	47-4-7
Torreano di Cividale - <b>Banca di Cividale</b> , p.zza Malignani 12	T.0432 712439	47-4-8
<b>C/d Pronto Soccorso</b>		
Cividale del F. - <b>Ospedale Civile</b> Via Santa Chiara ,2	T. 0432 708645	36-653
<b>C/e Carabinieri - Guardia Forestale</b>		
Cividale del F. - <b>Stazione Carabinieri</b> via Giacinto Gallina 16	T.0432 706300	47-4-9
Cividale del F. <b>Stazione Forestale</b> Regione FVG- V.le Libertà 144.	T 0432 700350	47.4-10
<b>C/f Trasporti</b>		
<a href="http://www.saf.ud.it/CMS/Files/extraurbano/D3-ottobre2007.pdf">http://www.saf.ud.it/CMS/Files/extraurbano/D3-ottobre2007.pdf</a>		
Cividale Autostazione Via foramitti 4 Servizio <b>"SAF"</b> Udine Sito <a href="http://www.Saf.ud.it">www.Saf.ud.it</a>	T.0432733716	47-29
<a href="http://www.e656.net/orario/ferrovia_udine_cividale.html">Cividale RFI, via Foramitti 4 www.e656.net/orario/ferrovia_udine_cividale.html</a>	T. 0432731032	27-29
Taxi - Cividale, / di Macor Giuseppe	T. 0432 505858	47-4-14
Taxi - Cividale / De Michieli Denis	C. 3396591014	
Taxi / Cormons / di Gabriel Bigini	C.3332157041	



## 2<sup>a</sup> TAPPA, Cormons - Cividale del F.: siti d'interesse artistico / culturale / naturalistico

<b>D - INTERESSE ARTISTICO / ARCHITETTONICO</b>		
<b>Chiesa, Campanile, Santuario, Capitello, Monumento, Castello, Altro ...</b>	<b>Tel.- Cell.</b>	<b>Rilievo GPX</b>
Prepotto, S. Pietro di Chiazacco - <b>Chiesetta di S. Pietro</b> (custode Claudia Tuttino)	T. 0432 713124	51-1375
Castelmonte - Il <b>borgo Medioevale</b> e il <b>Santuario</b>	0432 731094	
Cividale del F. - <b>Duomo Santa Maria Assunta</b> e Campanile		47-0
Cividale del F. - <b>Tempietto Longobardo</b> , entrata da Borgo Brossana		47-4-12
Cividale del F. - <b>Oratorio di Santa Maria in Valle</b>		47-4-12
Cividale del F. - <b>Loggia Comunale</b> con <b>statua di G. Cesare</b>		47-4-12
Cividale del F. - <b>"Ponte del Diavolo"</b> sul fiume Natisone		36-686
<b>E - INTERESSE CULTURALE</b>		
<b>Museo, Pinacoteca, Biblioteca, sito Archeologico, altro</b>	<b>Tel.- Cell.</b>	<b>Rilievo GPX</b>
Castelmonte - Torre e <b>Monumento dei Pellegrini</b> del Cammino Celeste	0432 731094	
Cividale - <b>Museo Archeologico Nazionale, P.zza Duomo</b>		47-0
Cividale - <b>Museo Cristiano e Tesoro del Duomo</b>		47-0
Cividale - <b>Ipogeo celtico</b>		36-696
<b>F - INTERESSE NATURALISTICO</b>		
<b>Parco, Punto panoramico, Area protetta, Orto botanico, Altro.</b>	<b>Tel.- Cell.</b>	<b>Rilievo GPX</b>
Castelmonte - Panorama sulle <b>valli boschive</b> circostanti	0432 731094	
Cividale - Greto del <b>fiume Natisone</b>		36-686

**IL percorso del Cammino Celeste in Mountain bike non è segnalato con tabelline ,  
ripercorre quello a piedi per circa l'80% , le tabelline segnaletiche del Cammino Celeste a piedi  
fanno pertanto da riferimento anche per il percorso in Mountain bike.**

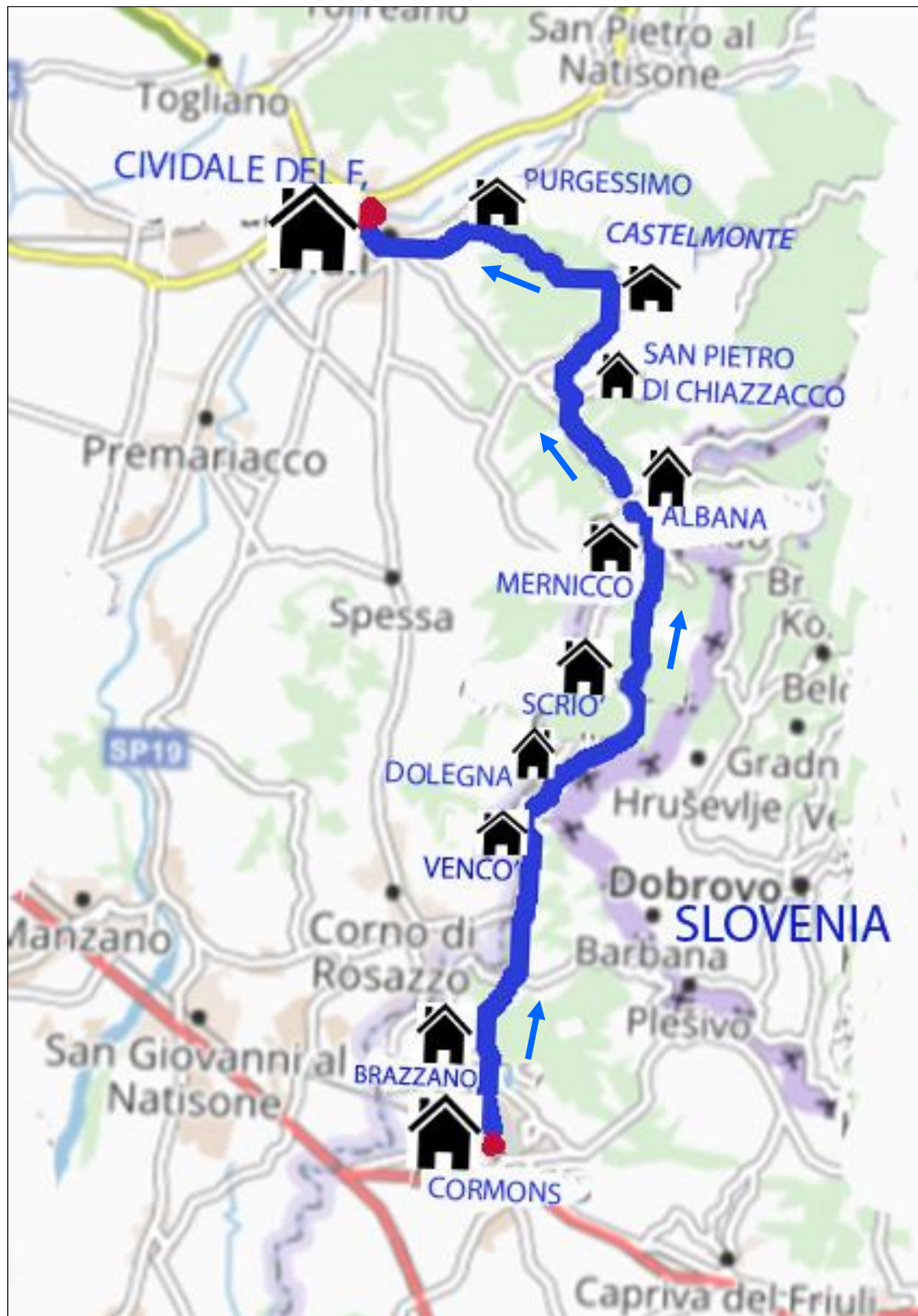
<b>G - TIMBRO CREDENZIALE CAMMINO CELESTE</b>		
	<b>Tel.- Cell.</b>	<b>Rilievo GPX</b>
Castelmonte - Ufficio bolettini del Santuario/scala della chiesa (Alessandro)	0432 731094	
Cividale, - P.zza Duomo, 5 - <i>Ufficio Turistico — info point</i>	0432 710460	
Cividale - Museo del Tesoro del Duomo	0432 731144	







## Cartina 2<sup>a</sup> Tappa in Mountain bike: CORMONS - CIVIDALE del F.



Tabelline segna via  
del Cammino Celeste

