

INDICAZIONI SUL CAMMINO CELESTE ISOLA DI BARBANA- MONTE LUSSARI 7 TAPPE IN MOUNTAIN BIKE

3^a Tappa: Cividale del F.– Montemaggiore

- Punto di partenza : Cividale
- Punto di Arrivo: Montemaggiore
- Dislivello in salita: 1580 m
- Lunghezza : 39,0 km
- Durata: ± 6,5 h (escluso soste)



ANNO 2026

NORD

Itinerario 3^a Tappa in Mountain bike: Cividale del F. - Motemaggiore di Taipana



L'itinerario del Camino Celeste in Mountain bike si sviluppa per la sua buona parte su strade sterrate o strade secondarie, brevi tratti su congiunzioni su sentieri o strade principali. Ci sono inevitabili alcuni passaggi che determinano la difficoltà tecnica delle tappe, pertanto si sconsiglia l'uso di bici gravel stradali e si suggerisce l'utilizzo di mountain bike. Il percorso è ristretto a esperti, ossia chi ha dimestichezza su sentiero, pedalando al massimo in modalità "eco". Tempo medio +/- 5 ore di bici al giorno; si suggerisce l'utilizzo del portaoggetti al posto dello zaino.



Associazione
ITER AQUILENSE
CAMMINO CELESTE
IN MOUNTAIN BIKE
www.camminocelste.eu



Superato questo incantevole luogo si procede in quota lungo la strada forestale fino a Montemaggiore, paesino di pochi abitanti ma accogliente per il pernottamento.

Al procedere a destra la stradina diventa un sentiero, in quota sul costone del monte, a seguire il fondo molto rovinato dagli scavi dell'acqua fa rallentare la discesa fino al Rio Bianco, dove il passaggio è da effettuare con la bici in spalla.

La strada costeggia il fiume fino al guado, poi inizia una salita simile alle precedenti, per arrivare nei pressi di Casera Certenja

Da Prosenicco la strada è bella larga ed asfaltata ricca di tornanti fino al valico di Ponte Vittorio Emanuele III sul fiume Natisone. Per i più esperti, dopo il cimitero seguire a sinistra il sentiero nel bosco

Dal fondo valle si risale sulla stradina bianca di moderata pendenza fino al paese di Prosenicco. Qui la sosta è d'obbligo due trattorie possono rinfrancare il viaggio merita anche la visita al bel museo etnografico della valle.

Si procede ancora in discesa passando dall'asfalto allo sterrato per giungere prima al valico di Robedischis e continuando la discesa su strada bianca si giunge al fondo valle sul ponte del torrente

La discesa su strada bianca non è male, per giungere sulla strada asfaltata prendendo a sinistra ed al bivio a destra si giunge all'Agriturismo Zaro con il suo recinto dei cervi.

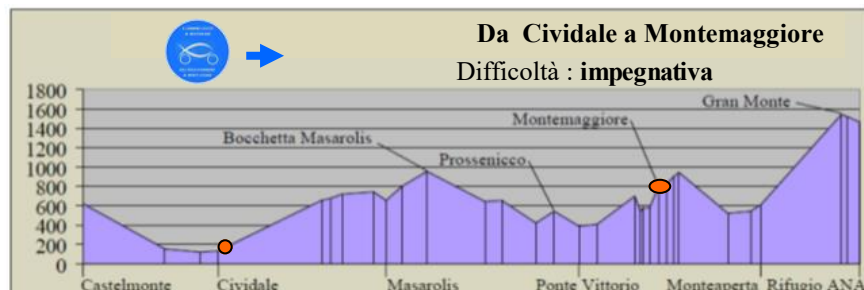
Dall'asfalto si passa al cemento della stradina che fa prendere ancora quota fin tanto che si arriva allo sterrato presso le Bocchette di Calla e al Monte Clabuch

Giunti all'incrocio si procede a sinistra su un vecchio asfalto fra salitine e discesine, si lascia sulla sinistra il paese di Masarolis e si procede fino all'arrivo al paesino di Tamoris.

Si prende facilmente quota per passare poi alla strada forestale di Spignon. Se deve percorrere uno sterrato con fondo in grosse pietre lastricate molto rovinato. Qui la tecnica entra in gioco ed il pensiero passa alla condotta della bici.


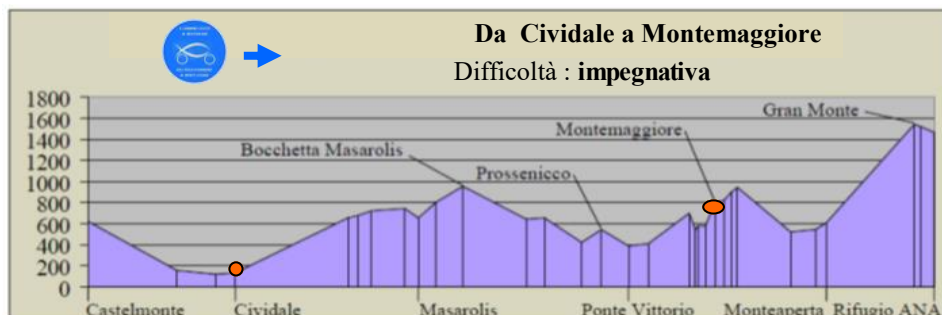
Usciti da Cividale verso nord prendendo la strada dietro la sede della Banca di Cividale si giunge alla prima salita della giornata, si procede tenendo la destra del ristorante Al Castello. A breve si entra nel bosco su una strada sterrata in salita. L'alternativa, estremamente più tranquilla è quella di raggiungere Masarolis e Tamoris lungo la strada della valle di Torreano tutta sfaltata.





3ª Tappa in Mountain bike : CIVIDALE - MONTEMAGGIORE

A- STRUTTURE RICETTIVE DI RISTORO		
Bar, Ristorante, Pizzeria, Locanda, Agriturismo	Tel.- Cell.	Rilievo GPX
Piano di Fraccadice - Agriturismo Zaro , (oppure il papà Toni 3403782252)	sig.na Sara C. 3938849373	21-563
Prossenico- Trattoria Alla sorgente del Natisone di Simis Alma 3474870861	T. 0432 788300	11 11
Prossenico 3 - Agriturismo Brez Mej di Cecutti Alan	C. 339 7190406	11 03
Prossenico - Antica Osteria al Centro"	T. 0432 788180	11 04
Montemaggiore, 2 - "La Vrata gialla" cucina autogestita - sig.ra Martina	C.334 2491029	
Montemaggiore - Trattoria Montecarlo aperto sabato e domenica - solo su prenotazione durante la settimana entro ore 11.00 (sig.Margherita C. 348 8451138)	Sig. Svetlana 340 6877879	
B - STRUTTURE RICETTIVE DI PERNOTTAMENTO		
B&B, Hotel, Ostello, Agriturismo, Rifugio, Campeggio, Altro	Tel.- Cell.	Rilievo GPX
Piano di Fraccadice - Agriturismo Zaro, disponibili tende come alloggio (papà Toni 3403782252)	sig.na Sara C. 3938849373	21-563
Prossenico- Ostello Onair con cucina autogestita sig.ra Sonia	C. 3913383225	11 04
Prossenico 3 - Agriturismo Brez Mej di Cecutti Alan	C. 339 7190406	11 03
Montemaggiore, 2 camere "La Vrata gialla" con cucina - Martina	C.334 2491029	11-818
Monteaperta - Locanda All'Orso di Carlo Lopresti sig.ra Mira C. 3274790206 (Per chi volesse proseguire allungando la tappa)	C. 3274740437	
Loc. Campo de Bonis dopo Montemaggiore Alloggio Munaretto (sig. Gaia)	C. 342 6407766	
C - FORNITORI DI SERVIZI		
Generi alimentari, Farmacie, Bancomat, Stazione Carabinieri,	Tel.- Cell.	Rilievo GPX
Pronto Soccorso, Trasporti, Polizia, Guardia Forestale		
C/a Alimentari/Panifici		
Torreano - Coop di Consumo di Torreano , via Principale, 15	T. 0432 712030	47-4-5
C/b Farmacie		
Torreano - Farmacia Pascolini , Loc. Crosada 5	0432 715533	47-4-6
C/c Banche / bancomat		
Torreano - Banca CreditFriuli , SP13, , 96.	T.0432 712377	47-4-8
C/d Pronto Soccorso		
Cividale del Friuli - Ospedale Civile Via Santa Chiara ,2	T. 0432 708645	36-653
C/e Carabinieri - Guardia Forestale		
Cividale del Friuli- Stazione Carabinieri via Giacinto Gallina 16	T.0432 706300	47-4-9
C /f Trasporti		
http://www.saf.ud.it/CMS/Files/extraurbano/D3-ottobre2007.pdf		
Cividale del F. Autostazione Via Foramitti 4 (Servizio "SAF" Sito www.Saf.ud.it)	T.0432733716	47-29
Cividale RFI , via Foramitti 4 www.e656.net/orario/ferrovia_udine_cividale.html	T. 0432731032	27-29
Cividale del Friuli, via Carraria 2 - Taxi Autonoleggio di Macor Giuseppe	T. 0432 505858	47-4-14



3^a Tappa in Mountain bike: CIVIDALE - MONTEMAGGIORE

siti d'interesse artistico / culturale / naturalistico

D - INTERESSE ARTISTICO / ARCHITETTONICO		
Chiesa, Campanile, Santuario, Capitello, Monumento, Ville, Castello,	Tel.- Cell.	Rilievo GPX
Spignon - Chiesetta medioevale di Spignon		
Masarolis- chiesa parrocchiale		47-1054
Montemaggiore - Chiesa parrocchiale		11-818
E - INTERESSE CULTURALE		
Museo, Pinacoteca, Biblioteca, sito Archeologico, altro	Tel.- Cell.	Rilievo GPX
Masarolis p.zza della chiesa (breve deviazione) Statua del leone ingabbiato		
Ponte Vittorio , Valico		11-168
Prossenico - Museo delle tradizioni		
F - INTERESSE NATURALISTICO		
Parco, Punto panoramico, Area protetta, Orto botanico, Altro.	Tel.- Cell.	Rilievo GPX
Piano di Fraccadizze - Pianoro - Agriturismo Zaro	C.3938849373	21-563
Foresta e sorgenti del Rio Bianco		
Montemaggiore e Gran Monte		21-563

G - TIMBRO CREDENZIALE CAMMINO CELESTE		
	Tel.- Cell.	Rilievo GPX
Piano di Fraccadice - Agriturismo Zaro , (oppure il papà Toni 3403782252)	sig.na Sara C. 3938849373	21-563
Prossenico 3 - Agriturismo Brez Mej di Cecutti Alan	C. 339 7190406	11 03
Prossenico - Antica Osteria al Centro " " / sig.ra Melissa Alba	T. 0432 788180	11 04
Montemaggiore - Casa privata vicino alla chiesa + info / sig. Italo	331 7950382	
Montemaggiore - Trattoria/Albergo Montecarlo / sig.ra Svetlana	C. 340 687779	
Montemaggiore, camere " La Vrata gialla " /sig.ra Martina	C.334 2491029	



CARTINA 3^a Tappa in Mountain bike: CIVIDALE - MONTEMAGGIORE

