

INDICAZIONI SUL CAMMINO CELESTE ISOLA DI BARBANA- MONTE LUSSARI 7 TAPPE IN MOUNTAIN BIKE

5ª Tappa: Val Torre - Dogna

- Punto di partenza : Val Torre
- Punto di Arrivo: Dogna
- Dislivello in salita: 715 m
- Lunghezza : 43,0 km
- Durata: ± 4,5 h (escluso soste)



ANNO 2026



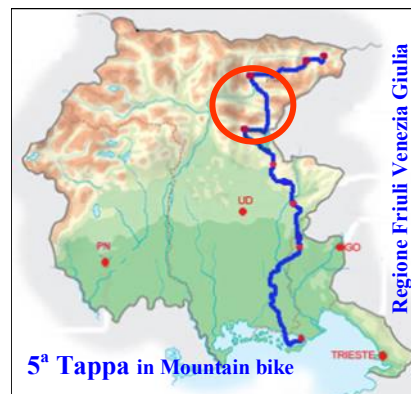
Itinerario / 5ª Tappa in Mountain bike : Val Torre - Dogna



L'itinerario del Cammino Celeste in Mountain bike si sviluppa per la sua buona parte su strade sterrate o strade secondarie, brevi tratti su congiunzioni su sentieri o strade principali. Ci sono inevitabili alcuni passaggi che determinano la difficoltà tecnica delle tappe, pertanto si sconsiglia l'uso di bici gravel stradali e si suggerisce l'utilizzo di mountain bike. Il percorso è ristretto a esperti, ossia chi ha dimestichezza su sentiero, pedalando al massimo in modalità "eco". Tempo medio +/- 5 ore di bici al giorno; si suggerisce l'utilizzo del portaoggetti al posto dello zaino.



Associazione
ITER AQUILEIENSE
CAMMINO CELESTE
IN MOUNTAIN BIKE
www.camminocelste.eu



Poi si scende al paese di Dogna superando un suggestivo ponte sospeso.

Si prosegue sempre sulla ciclabile verso la vicina Dogna, si supera un possente ponte in ferro della ferrovia, alcune gallerie e prima di scendere a Dogna dalla vecchia stazione si consiglia di proseguire fino al viadotto per circa 300 metri, ad ammirare lo spettacolo della Val Dogna e della maestosità della catena montuosa del Montasio.

La pista ciclabile Alpe Adria percorre il vecchio tratto della ferrovia, la si percorre superando ponti e gallerie per giungere alla caratteristica stazione di Chiusaforte dove una sosta è d'obbligo anche per il timbro della credenziale.

Giunti a Resiutta merita anche qui una visita alla suggestiva "Grotta ghiacciata" della produzione della birra, a seguire si percorre verso nord la nuova pista ciclabile Alpe Adria.

Lungo il fondovalle vale la pena qualche sosta ad ammirare la trasparenza dell'acqua che si incunea tra grandi e bianchi massi.

Al bivio di Gniva tenere la sinistra ed al ponte sul fiume si prosegue dritti verso il fondo valle. Merita, tempo permettendo, girando a destra per visitare il Santuario di Prato di Resia dedicato alla Madonna Assunta ed alle suggestive cappelle della Via Crucis, situate 100 metri dopo il Santuario.

Dalla Sella Carnizza segue la discesa su strada larga con diversi rettilinei e tornanti ed una buona pendenza, da considerare soprattutto nel caso di bici cariche di bagagli.

Usciti dalla fitta vegetazione compare come d'incanto Sella Canizza e gli Stavoli Gnivizza (luogo fiabesco) dove ci sono due trattorie ed un affittacamere.

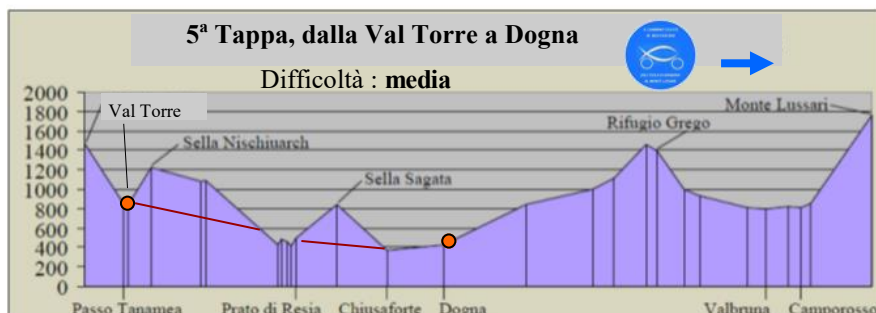
Tutto questo lungo tratto di strada di circa 8 km. è fatta da tante curve e stretti tornanti. E' completamente avvolta dalla chioma degli alberi. E' quasi assente il transito delle auto.

Giunti alla borgata di Uccia si gira a gomito a sinistra, si supera le poche case e si prosegue lungo una stretta strada asfaltata ed in salita. Accertarsi se quest'anno 2022 la strada è percorribile anche se fanno dei lavori.

Al Passo di Tanamea si lascia la caserma della Finanza sulla destra e si prosegue in discesa, dopo il ponte sul canalone si entra nel comune di Resia verso Uccia

L'esordio della giornata è la costante e leggera salita su strada in asfalto che porta dopo il Plan dei Ciclamini al passo di Tanamea. Per buona parte del tratto si costeggia il Gran Monte che tiene ombreggiata tutta la strada.





5ª Tappa in Mountain bike - VAL TORRE - DOGNA

A - STRUTTURE RICETTIVE DI RISTORO

Bar, Ristorante, Pizzeria, Locanda, Agriturismo

	Tel.- Cell.	Rilievo GPX
Sella Carnizza - Baita al Taj , Stavoli Gnivizza	C. 333 9471741	45 - 1
Sella Carnizza - Baita al Botton d'Oro , Stavoli Gnivizza-sig. Milena C.3803441255	C. 339 2832667	45 - 1
Lischiacce - Al Vecchio Mulino Stari Mlin Loc.Tigo di St. Pr. 42, 6 (sig. Claudio)	C. 347 9138387	
Prato di Resia - - Ristorante "Alle Alpi" , Loc. Prato via San Giorgio 2.	T. 0433 553912	45 - 745
Resia - Osteria alla Speranza , via Prato 3	T. 0433 53057	46 - 662
Chiusaforte - Stazione Chiusaforte , via Stazione	T. 0433 52344	53-8-1
Chiusaforte - Pizzeria da Luisa , via Roma 5	T. 0433 52021	
Dogna - Locanda All'Ors Loc Vidali sulla S.S.13 (1 km prima di Dogna)	C. 348 4461830	53 - 366
Dogna - Foresteria Comunale via Roma con cucina casalinga (rif. Gianni)	C. 345 2215577	53 - 367

B - STRUTTURE RICETTIVE DI PERNOTTAMENTO

B&B, Hotel, Ostello, Agriturismo, Rifugio, Campeggio, Altro

	Tel.- Cell.	Rilievo GPX
Lischiacce - Al Vecchio Mulino Stari Mlin Loc.Tigo di St. Pr. 42, 6 (sig. Claudio)	C. 347 9138387	
Prato di Resia - Foresteria "Parco Pre Alpi Giulie" , Piazza (uff. chiude ore 17,00)	T. 0433 53534	
Prato di Resia - Albergo ristorante "Alle Alpi" , Loc. Prato via San Giorgio 2	T. 0433 553912	
San Giorgio di Resia - Affittacamere "Alle Erbe" - Via Prato, 18	C. 331 6103455	45-761
San Giorgio di Resia - Affitta camere Casa Coss via Prato, 1	C. 339 3663392	
Chiusaforte - Affitta camere Dal Mimmi , via Arzin, 3	C. 329 4742757	
Chiusaforte - Affitta camere Al Cerbiatto , via Roma, 46	C. 347 0960516	
Dogna - Foresteria Comunale via Roma con cucina casalinga (rif. Giulio)	C. 345 2215577	53 - 367
Dogna - Locanda All'Ors Loc Vidali sulla S.S.13 (1 km verso chiusaforte)	C. 348 4461830	53 - 366

Variante: + 7 km fino a Pontebba su pista ciclabile Alpe Adria. L'indomani si percorre sempre la pista ciclabile Alpe Adria da Pontebba fino a Camporosso/ lunga 20 km. E si sale il Monte Lussari dalla strada forestale della Val Saisera

Generi alimentari, Farmacie, Bancomat, Stazione Carabinieri,

C/a Alimentari/Panifici

	Tel.- Cell.	Rilievo GPX
Chiusaforte - Alimentari Donadelli Sergio , via Roma 28	T. 0433 52036	53-18
San Giorgio di Resia - Alimentari Tosoni Maria , via Prato 2	T. 0433 53039	45 - 667
San Giorgio di Resia - Alimentari Bortolotti Marina , via Resiutta 1		45 - 641

C/b Farmacie

	Tel.- Cell.	Rilievo GPX
Chiusaforte - Farmacia Camagna Serena , P.zza Pieroni 2	C. 0433 52028	53-18
Prato di Resia - Farmacia di Resia , Via Roma	T. 0433 53004	

C/c Banche / bancomat

	Tel.- Cell.	Rilievo GPX
Chiusaforte - Credit Friuli , via Roma 36	T. 0433 52176	53-18
Resia - CrediFriuli	T. 0433 53353	

C/d Pronto Soccorso

	Tel.- Cell.	Rilievo GPX
Pontebba - Servizi Sanitari n°3 Alto Friuli, via Pramollo 16	T. 0428 90354	53-8-5

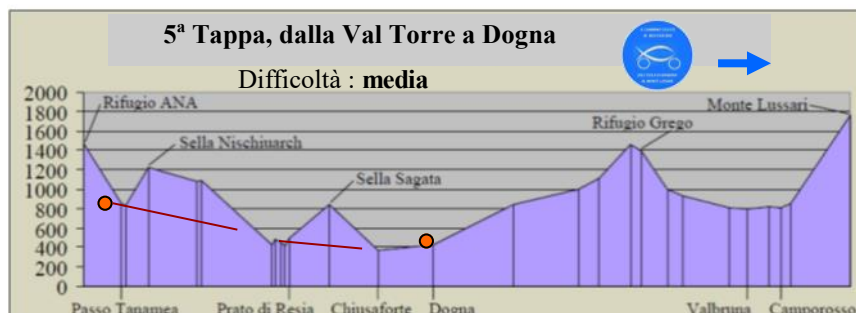
C/e Carabinieri - Guardia Forestale

	Tel.- Cell.	Rilievo GPX
Chiusaforte - Stazione dei Carabinieri , via Roma 19	T. 0433 52134	53-18

C/f Trasporti

<http://www.saf.ud.it/CMS/Files/extraurbano/D3-ottobre2007.pdf>

	Tel.- Cell.	Rilievo GPX
Udine - Saf Autoservizi FVG Sito www.saf.ud.it	T. 0432 608111	



5ª Tappa in Mountain bike : Val Torre - Dogna

siti d'interesse artistico / culturale / naturalistico

D - INTERESSE ARTISTICO / ARCHITETTONICO		
Chiesa, Campanile, Santuario, Capitello, Monumento, Castello, altro	Tel.- Cell.	Rilievo GPX
Prato di Resia - Chiesette della via Crucis - vicino al cimitero		
Prato di Resia - Santuario di S.M. Assunta , piazza Tiglio	T. 0433 53428	45-761
Chiusaforte - Chiesa di San Paolo Apostolo , Loc. Raccolana via Ploc 11		52-748
Chiusaforte- Chiesa Parr.le San Bartolomeo Ap. , via Campolari 102		53-8-4
Dogna - Chiesa di S.ta Maria Maggiore , via della Pace, 15	T 0428 90829	53-365
E - INTERESSE CULTURALE		
Museo, Pinacoteca, Biblioteca, sito Archeologico, altro	Tel.- Cell.	Rilievo GPX
Stolvizza - Museo dell'Arrotino , Loc. Stolvizza, via Monte Sart 12/a	C. 335 6275763	45 - 760
Prato di Resia - Museo Naturale Parco delle Prealpi Giulie , via dei Tigli 3	T.0433 53534	45 - 761
Dogna - Museo del Territorio Vc. Del Museo 2	C. 0428 93000	35-9-12
Dogna - Museo del Fitosauo Via Roma Sig. Andrea della Pro Loco	C. 347 9061858	53—8-4
F - INTERESSE NATURALISTICO		
Parco, Punto panoramico, Area protetta, Orto botanico, Altro.	Tel.- Cell.	Rilievo GPX
Sella Canizza – La fiabesca valle , un tempo vissuta in estate dai malgari		
Prato di Resia - Il torrente Resia – vista panoramica dal Ponte		
Chiusaforte - il fiume Fella dal ponte		53 - 6
Dogna - dal viadotto della pista ciclabile vista panoramica sul Montasio		
Dogna -Pilone sotto monte del ponte sospeso,: Albero delle farfalle		

**IL percorso del Cammino Celeste in Mountain bike non è segnalato con tabelline ,
ripercorre quello a piedi per circa l'80% queste tabelline segnaletiche fanno pertanto riferimento
anche per il percorso in Mountain bike.**

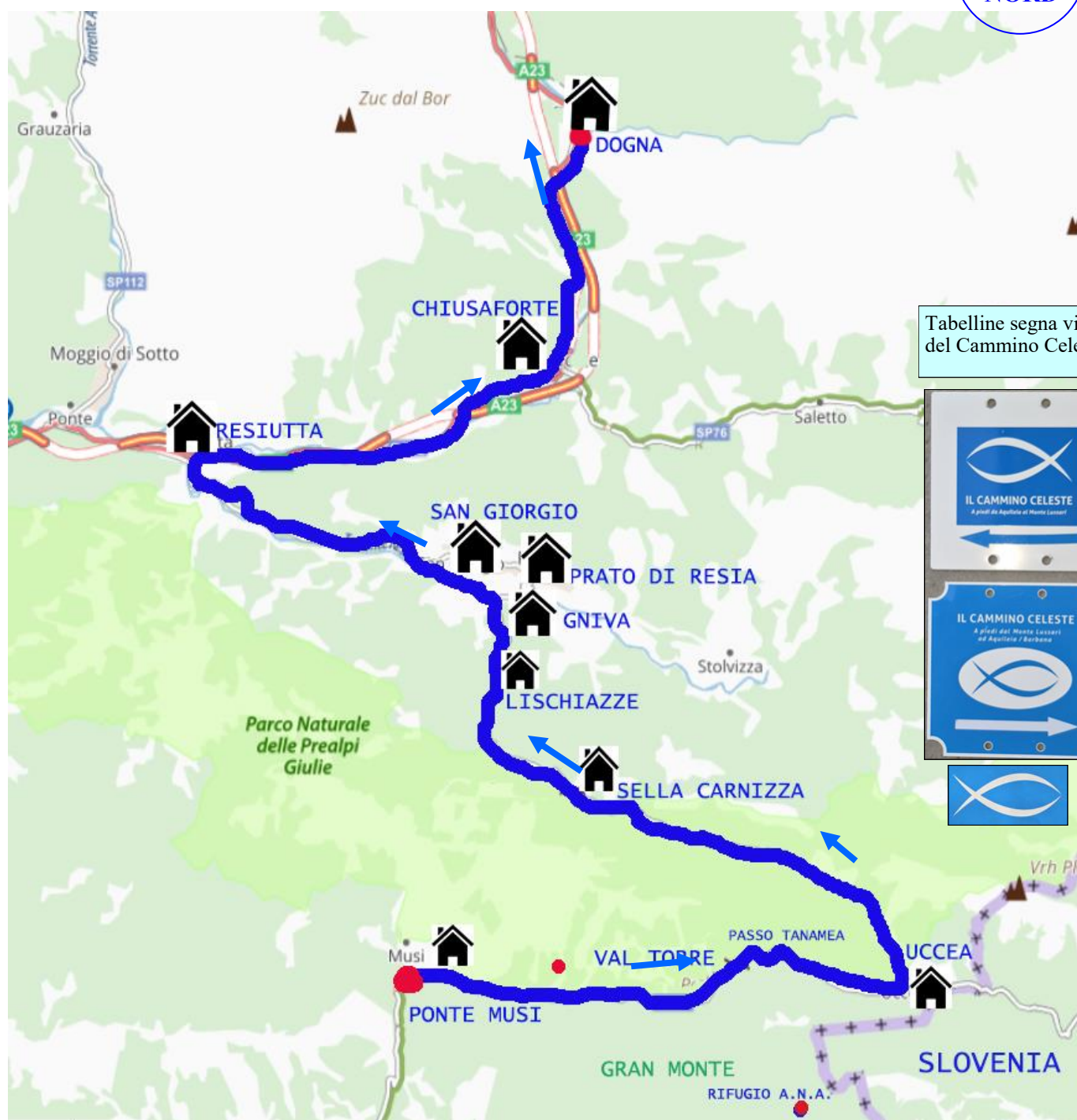
G - TIMBRO CREDENZIALE CAMMINO CELESTE

	Tel.- Cell.	Rilievo GPX
Sella Carnizza - Baita al Taj , Stavoli Gnivizza	C. 328 9292116	45 - 1
Sella Carnizza - Baita al Botton d'Oro , Stavoli - sig. Milena C. 3803441255	C. 339 2832667	45 - 1
Lischiazze - Al Vecchio Mulino Stari Mlin Loc.Tigo di St. Pr. 42, 6 (sig. Claudio)	C. 347 9138387	
Prato di Resia - Chiesa Santuario B.V. Assunta , P.zza della chiesa		
Prato di Resia- Foresteria "Parco Pre Alpi Giulie" ,Piazza(uff.chiude ore 17,00)	T. 0433 53534	45-761
Prato di Resia - Albergo ristorante "Alle Alpi" , Loc. Prato via San Giorgio 2	T. 0433 553912	45 - 745





CARTINA / 5^a Tappa in Mountain bike : VAL TORRE - DOGNA



Tabelline segna via
del Cammino Celeste



Variante: + 4 km fino a Pontebba su pista ciclabile Alpe Adria. L'indomani si percorre sempre la pista ciclabile Alpe Adria da Pontebba fino a Camporosso/lunga 20 km. E si sale il Monte Lussari dalla strada forestale della Val Saisera