

INDICAZIONI SUL CAMMINO CELESTE ISOLA DI BARBANA- MONTE LUSSARI 7 TAPPE IN MOUNTAIN BIKE

7^a Tappa: Valbruna o Caporosso - Monte Lussari

- Punto di partenza : Valbruna o Caporosso
- Punto di Arrivo: Monte Lussari
- Dislivello in salita: 930 m
- Lunghezza : 10,0 km
- Durata: ± 2,5 h (escluso soste)



ANNO 2026

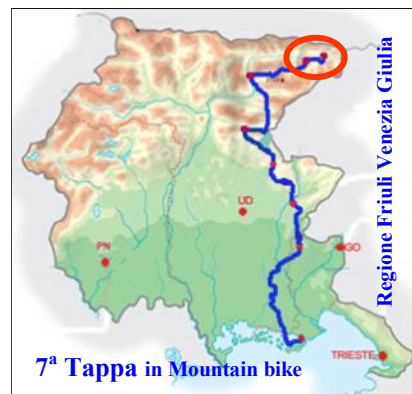


Itinerario / 7^a Tappa in Mountain bike : Valbruna o Caporosso - Monte Lussari

La salita in mountain bike del vecchio sentiero del Pellegrino da Caporosso è fattibile solo per le persone molto esperte, ben allenate ed abituate alle fatiche.



Associazione
ITER AQUILEIENSE
CAMMINO CELESTE
IN MOUNTAIN BIKE
www.camminoceleste.eu



Si scende dal Monte Lussari in ovovia, è vietato scendere dalla nuova strada che porta in Val Saisera. O si fa se in mountain bike il sentiero del pellegrino che porta direttamente a Caporosso, è molto in pendenza e consigliato solo per esperti.

La meta è stata raggiunta! La vista dalla cima è mozzafiato, la gioia di aver concluso il Cammino Celeste è memorabile, come le riflessioni fatte da ciascuno durante il viaggio, nelle chiese e presso la croce sul Monte Lussari. 10 km e 930 m di salita hanno condotto alla conclusione del Cammino Celeste lungo una strada di buona qualità.

Velocemente si raggiunge l'atrio del Monte Cima del Cacciatore per arrivare al versante Sud-Est del Lussari, entrando nella pista sciistica invernale per percorrerla sulla carraiccia che la risale così da rendere quasi eroico l'arrivo. Nel mezzo chilometro della salita finale si passa accanto al monumento dei pellegrini del Cammino Celeste che preannuncia l'ingresso al borgo del Lussari.

La strada è ben tenuta, larga e cementata. Quasi sempre all'ombra ma anche con degli spazi alle meravigliose montagne circostanti, sempre più numerose all'alzarsi di quota. Non serve molto per guadagnarla: quasi 700 m di dislivello nei 4.5 km del tratto principale, con pendenza media del 15%.

Sorpassato il Torrente Saisera sopra il guado in cemento si arriva nei pressi dell'Agriturismo Prati Oitzinger, svoltando a destra all'altezza di una piazzola. Ecco l'inizio della salita; semplice inizialmente nella congiunzione in direzione Sud Est, verso il muro delle montagne.

Si ritorna indietro rispetto alla giornata precedente di alcuni chilometri percorrendo in piano la Val Saisera immersa nella Foresta millenaria del tarvisiano.

Abbiamo attraversato tutta la regione del Friuli, passando dal mare alla pianura, alle colline ed infine alle montagne. Manca solo l'ultima ascesa, il termine del Cammino Celeste. Sicuramente le difficoltà compiute nell'impresa hanno fatto cambiare il modo di pensare e, forse, salendo al Lussari ci si immedesima in altri che, prima di noi, hanno affrontato avventure simili. Diversamente da tutto il resto del Cammino Celeste, dove le salite erano con pendenze moderate, qui invece si affronta un calvario, soprattutto nella parte iniziale.

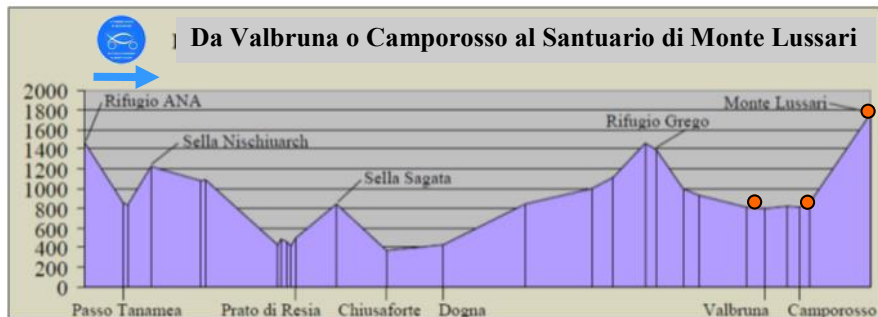
CAMPOROSSO
TELECABINA
LUSSARI



FORESTA MILLENARIA DEL TARVISIANO

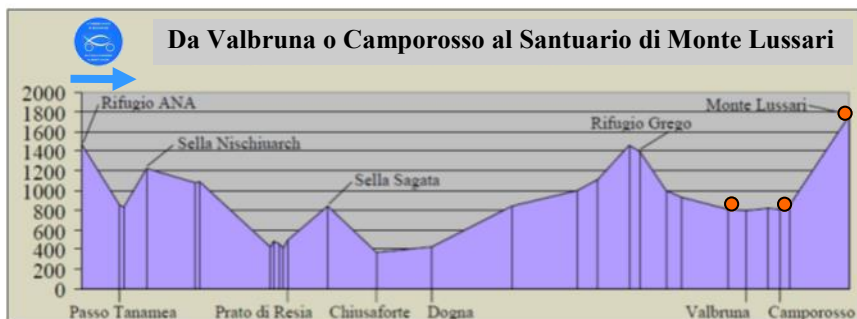
L'itinerario del Cammino Celeste in Mountain bike si sviluppa per la sua buona parte su strade sterrate o strade secondarie, brevi tratti su congiunzioni su sentieri o strade principali. Ci sono inevitabili alcuni passaggi che determinano la difficoltà tecnica delle tappe, pertanto si consiglia l'uso di bici gravel stradali e si suggerisce l'utilizzo di mountain bike. Il percorso è ristretto a esperti, ossia chi ha dimestichezza su sentiero, pedalando al massimo in modalità "eco". Tempo medio +/- 5 ore di bici al giorno; si suggerisce l'utilizzo del portaoggetti al posto dello zaino.






7ª Tappa in Mountain bike : VALBRUNA O CAMPOROSSO - MONTE LUSSARI

A - STRUTTURE RICETTIVE DI RISTORO		
Bar, Ristorante, Pizzeria, Locanda, Agriturismo	Tel.- Cell.	Rilievo GPX
Monte Lussari - Locanda Al Convento (sig. Jure C 3381781133)	T. 0428 63184	28-821
Monte Lussari - Trattoria Rosenwirth Hutte	C. 335 216603	28-821
Monte Lussari - Rifugio Alpino Monte Lussari	T. 0428 63242	28-821
Monte Lussari - Albergo Rododendro	T: 0428 653923	28-821
Monte Lussari - Rifugio Al Santuario	C. 328 6932779	28-821
B - STRUTTURE RICETTIVE DI PERNOTTAMENTO		
B&B, Hotel, Ostello, Agriturismo, Rifugio, Campeggio, Altro	Tel.- Cell.	Rilievo GPX
Monte Lussari - Albergo Al Convento	T. 0428 63184	28-821
Monte Lussari - Alloggi Rosenwirth Hutte	C. 335 216603	28-821
Monte Lussari - Alloggi Rifugio Alpino Monte Lussari	T. 0428 63242	28-821
Monte Lussari - Albergo Rododendro	T: 0428 653923	28-821
Monte Lussari - Alloggi Rifugio al Santuario	C. 328 6932779	28-821
C - FORNITORI DI SERVIZI		
Generi alimentari, Farmacie, Bancomat, Stazione Carabinieri,	Tel.- Cell.	Rilievo GPX
C/a Alimentari/Panifici		
Camporosso - Vizi e Sfizi di Piusi Francesca, via Valcanale , 69	T. 0428 63117	35-357
Camporosso - Eurospar , Via Alpi Giulie, 9	T. 0428 40762	35-348
C/b Farmacie		
Valbruna - Farmacia Guarasci via Pontebbana 14-Malborghetto	T. 0428 60404	35-9-1
Tarvisio - Farmacia Spaliviero , via Roma 22	T. 0428 2046	35-9-2
C/c Banche / bancomat		
Tarvisio- Credito coop. del Friuli via Alpi Giulie/SS13	T. 0428 2374	35-9-3
Camporosso - CrediFriuli , Via Alpi Giulie 75	T. 0428 2374	35-9-4
C/d Pronto Soccorso		
Pontebba - Servizi Sanitari n°3 Alto Friuli, via Pramollo, 16	T. 0428 90354	53-8-5
Tolmezzo - Ospedale Sant'Antonio Abate , via Morgagni, 18	T. 0433 488418	45-7-1
Tarvisio - C.R.I. Comitato Centrale, Via V. Veneto, 58	T. 0428 2454	35-9-5
C/e Carabinieri - Guardia Forestale		
Tarvisio - Carabinieri Comando Compagnia di Tarvisio, Via Roma, 58	T. 0428 416900	35-9-6
Tarvisio - Corpo Forestale dello Stato, Via Romana, 35	T. 0428 644017	35-9-7
C/f Trasporti vedi scheda allegata con gli orari per il ritorno verso Udine		
Tarvisio - Autostazione -via Vittorio Veneto 88 - Saf Autoservizi FVG Sito www.saf.ud.it (vedasi sul sito www.camminoceleste.eu tutti gli orari)	T.0432 608111	35-9-8
Tarvisio - RFI loc. Boscoverde - Tarvisio - Sito www.rfi.it (vedasi sul sito www.camminoceleste.eu tutti gli orari)		



7ª Tappa in Mountain bike : VALBRUNA O CAMPOROSSO - MONTE LUSSARI
siti d'interesse artistico / culturale / naturalistico

D - INTERESSE ARTISTICO / ARCHITETTONICO		
Chiesa, Campanile, Santuario, Capitello, Monumento storico,	Tel.- Cell.	Rilievo GPX
Sentiero del Pellegrino - Via Crucis , a metà monte		28-550
Monte Lussari, Il Santuario		28-139
Monte Lussari, il Borgo		
Santuario Chiesa Madonna del Lussari		28-821
Borgo del Lussari animato da fedeli		
E - INTERESSE CULTURALE		
Museo, Pinacoteca, Biblioteca,	Tel.- Cell.	Rilievo GPX
Camporosso, Colonna con l'angelo antico ritrovo pellegrini ,verso Tarvisio		28-139
Camporosso, Monumento ai Pellegrini del Cammino Celeste,via Lussari		28-139
Monte Lussari- Monumento dei Pellegrini Cammino Celeste		28-821
Santuario Madonna del Lussari		28-821
F - INTERESSE NATURALISTICO		
Parco, Punto panoramico, Area protetta, Orto botanico, Altro.	Tel.- Cell.	Rilievo GPX
Salita al Monte Lussari - Malghe Lussari		28-671
Panorama del Monte Lussari		28-821
Panorama delle Alpi Giulie Orientali dal Lussari		28-821



G - TIMBRO CREDENZIALE CAMMINO CELESTE		
	Tel.- Cell.	Rilievo GPX
Monte Lussari - Sacrestia o vicina Canonica del Santuario (alla base della scalinata)		28-821
Monte Lussari - Negozio Souvenir Rosalia adiacente al Santuario (sig. Riccardo)	C. 339 1830701	28-821
Monte Lussari - Albergo ristorante Al Convento (sig. Jure C 3381781133)	T. 0428 63184	
Caporosso - Biglietteria /info Poin Telecabina Monte Lussari	0428 653915	



CARTINA / 7ª Tappa in Mountain bike : VALBRUNA O CAMPOROSSO - MONTE LUSSARI

La salita in mountain bike del vecchio sentiero del Pellegrino da Camporosso è fattibile solo per le persone molto esperte, ben allenate ed abituate alle fatiche.

