


INDICAZIONI DEL CAMMINO CELESTE BARBANA/AQUILEIA - MONTE LUSSARI

10ª Tappa: Valbruna/Camporosso - Monte Lussari

- Punto di partenza : Valbruna
- Punto di Arrivo: Monte Lussari
- Disl. risalite/discese: 990 m / 30 m
- Lunghezza : 11,4 km



Segnaletica lungo il Cammino:
Se vuoi seguire la Via consigliata
del Cammino Celeste segui
l'indicazione del pesce.

ANNO 2024



Itinerario della 10ª Tappa
Valbruna o Camporosso - Monte Lussari
o variante 8ª tappa proseguendo da Dogna fino a
Pontebba (+ 7 km) e l'indomani Pontebba-
Camporosso (20 km) rimanendo sempre sulla
ciclabile Alpe Adria per salire poi sul Monte
Lussari.



Associazione
ITER AQUILEIENSE -
CAMMINO CELESTE-
www.camminocelste.eu



10ª Tappa

Si è giunti alla meta del Cammino Celeste, il monumento dedicato ai pellegrini del Cammino Celeste è la porta per poi giungere il Santuario aggirando la collina e prendendo la strada di sinistra o di destra dopo il monumento.

Il pianoro delle Malghe Lussari permettono un po' di respiro dopo aver percorso il sentiero del Pellegrino sempre in salita. In alternativa si percorre il nuovo sentiero prima delle malghe.

Qui troviamo il monumento in pietra dedicato ai pellegrini del Cammino Celeste, punto di ritrovo dei pellegrini prima d'intraprendere la salita lungo l'antico sentiero del Pellegrino. (900 m di dislivello)

Da Camporosso si costeggia dopo la stazione della telecabina il parcheggio, in prossimità della rotonda a destra procedendo in leggera salita fino all'ultima casa di via Lussari.

E' consigliabile percorrere la pista ciclabile fino a Camporosso arrivando alla nuova stazione di salita con la telecabina sul Monte Lussari, sicuramente comoda e da utilizzare per scendere dal Monte Lussari.

Percorso 1,5 km ci si imbatte sulla vecchia ferrovia, oggi trasformata in pista ciclabile, interamente asfaltata.

Usciti da Valbruna, lungo la strada asfaltata per Tarvisio, sulla destra si potrà vedere la vecchia stazione della telecabina oggi sostituita con quella di Camporosso.

Variante : arrivo da Pontebba



Per chi desidera intraprendere il Cammino Celeste
si consiglia l'acquisto della guida Nuova Edizione :

Il Cammino Celeste

A piedi da Aquileia al Monte Lussari (€ 18,00)

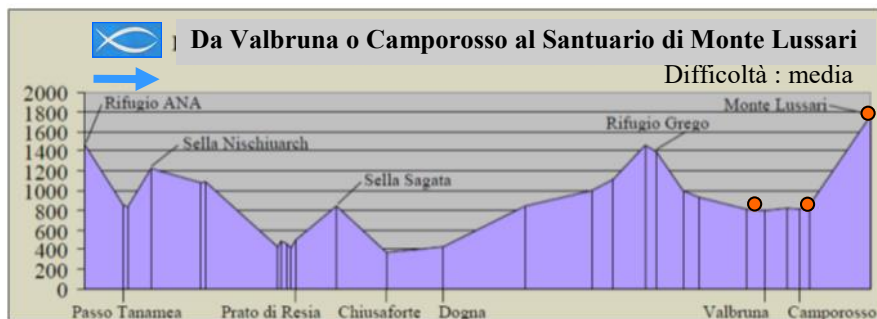
dove sono pubblicate 35 Cartine

dettagliate della Tabacco, mediamente 3 per ogni Tappa.


- O consultare la cartina a pagina 4 -



Monte Lussari: monumento dedicato ai pellegrini del Cammino Celeste costruito nel 2010 per ricordare i 650 anni dell'apparizione della Madonna di Monte Lussari (1360-2010)



La meta è raggiunta !



10^a TAPPA - VALBRUNA O CAMPOROSSO - MONTE LUSSARI

ANNO 2024

A - STRUTTURE RICETTIVE DI RISTORO

Bar, Ristorante, Pizzeria, Locanda, Agriturismo

	Tel.- Cell.	Rilievo GPX
Monte Lussari - Locanda Al Convento (sig. Jure C 3381781133)	T. 0428 63184	28-821
Monte Lussari - Trattoria Rosenwirth Hutte	C. 335 216603	28-821
Monte Lussari - Rifugio Alpino Monte Lussari	T. 0428 63242	28-821
Monte Lussari - Albergo Rododendro	T: 0428 653923	28-821
Monte Lussari - Rifugio Al Santuario	C. 328 6932779	28-821

B - STRUTTURE RICETTIVE DI PERNOTTAMENTO

B&B, Hotel, Ostello, Agriturismo, Rifugio, Campeggio, Altro

	Tel.- Cell.	Rilievo GPX
Monte Lussari - Albergo Al Convento (sig. Jure C 3381781133)	T. 0428 63184	28-821
Monte Lussari - Alloggi Rosenwirth Hutte	C. 335 216603	28-821
Monte Lussari - Alloggi Rifugio Alpino Monte Lussari	T. 0428 63242	28-821
Monte Lussari - Albergo Rododendro	T: 0428 653923	28-821
Monte Lussari - Alloggi Rifugio al Santuario	C. 328 6932779	28-821

C - FORNITORI DI SERVIZI

Generi alimentari, Farmacie, Bancomat, Stazione Carabinieri,

	Tel.- Cell.	Rilievo GPX
--	-------------	-------------

C/a Alimentari/Panifici

Camporosso - Vizi e Sfizi di Piusi Francesca, via Valcanale , 69	T. 0428 63117	35-357
Camporosso - Eurospar , Via Alpi Giulie, 9	T. 0428 40762	35-348

C/b Farmacie

Valbruna - Farmacia Guarasci via Pontebbana 14-Malborghetto	T. 0428 60404	35-9-1
Tarvisio - Farmacia Spaliviero , via Roma 22	T. 0428 2046	35-9-2

C/c Banche / bancomat

Tarvisio- Credito coop. del Friuli via Alpi Giulie/SS13	T. 0428 2374	35-9-3
Camporosso - CrediFriuli , Via Alpi Giulie 75	T. 0428 2374	35-9-4

C/d Pronto Soccorso

Pontebba - Servizi Sanitari n°3 Alto Friuli, via Pramollo, 16	T. 0428 90354	53-8-5
Tolmezzo - Ospedale Sant'Antonio Abate , via Morgagni, 18	T. 0433 488418	45-7-1
Tarvisio - C.R.I. Comitato Centrale, Via V. Veneto, 58	T. 0428 2454	35-9-5

C/e Carabinieri - Guardia Forestale

Tarvisio - Carabinieri Comando Compagnia di Tarvisio, Via Roma, 58	T. 0428 416900	35-9-6
Tarvisio - Corpo Forestale dello Stato, Via Romana, 35	T. 0428 644017	35-9-7

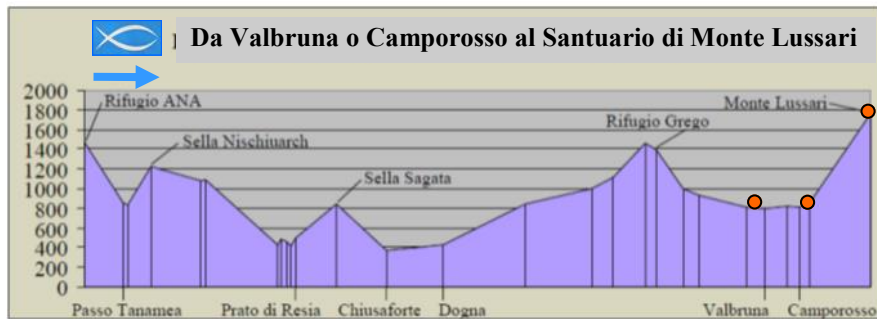
C/f Trasporti vedi scheda allegata con gli orari per il ritorno verso Udine

Corriera / Tarvisio - Autostazione via Vittorio Veneto 88-Saf Autoservizi FVG Sito www.saf.ud.it/ più corriere per Udine tutti i giorni per ritorno ad Udine	T.0432 608111	35-9-8
--	---------------	--------

Treno /Tarvisio - RFI loc. Boscoverde - Tarvisio - Sito www.rfi.it/ più treni per Udine

Taxi - Tarvisio / Zozzi Luciana	C. 04282054	
Taxi - Daniel NCC	C. 320 2676126	
Taxi - Tarvisio / Autocumina	C. 3202676126	
Taxi - Resia / Valente Paolo	380 1886040	





La meta è raggiunta !



10ª TAPPA - VALBRUNA O CAMPOROSSO - MONTE LUSSARI

D - INTERESSE ARTISTICO / ARCHITETTONICO

Chiesa, Campanile, Santuario, Capitello, Monumento storico,

Tel.- Cell.

Rilievo GPX

Sentiero del Pellegrino - **Via Crucis**, a metà monte

28-550

Monte Lussari, **Il Santuario**

28-139

Monte Lussari, il Borgo

Santuario **Chiesa Madonna del Lussari**

28-821

Borgo del Lussari animato da fedeli

E - INTERESSE CULTURALE

Museo, Pinacoteca, Biblioteca,

Tel.- Cell.

Rilievo GPX

Camporosso, **Colonna con l'angelo antico** ritrovo pellegrini ,verso Tarvisio

28-139

Camporosso, **Monumento ai Pellegrini** del Cammino Celeste,via Lussari

28-139

Monte Lussari- **Monumento dei Pellegrini Cammino Celeste**

28-821

Santuario Madonna del Lussari

28-821

F - INTERESSE NATURALISTICO

Parco, Punto panoramico, Area protetta, Orto botanico, Altro.

Tel.- Cell.

Rilievo GPX

Salita al Monte Lussari - **Malghe Lussari**

28-671

Panorama del **Monte Lussari**

28-821

Panorama delle **Alpi Giulie Orientali** dal Lussari

28-821

G - TIMBRO CREDENZIALE CAMMINO CELESTE

Tel.- Cell.

Rilievo GPX

Monte Lussari - **Sacrestia** o vicina **Canonica del Santuario** (alla base della scalinata)

28-821

Monte Lussari - **Negozi Souvenir Rosalia** adiacente al Santuario (sig. Riccardo)

C. 339 1830701

28-821

Monte Lussari - **Albergo ristorante Al Convento** (sig. Jure C 3381781133)

T. 0428 63184

Caporosso - **Biglietteria /info Poin Telecabina Monte Lussari**

Su richiesta tramite il sito www.camminocelste.eu è possibile richiedere il Testimonium del Cammino Celeste rilasciato alle persone che hanno compiuto almeno 6 tappe del Cammino Celeste.





CAMMINO CELESTE

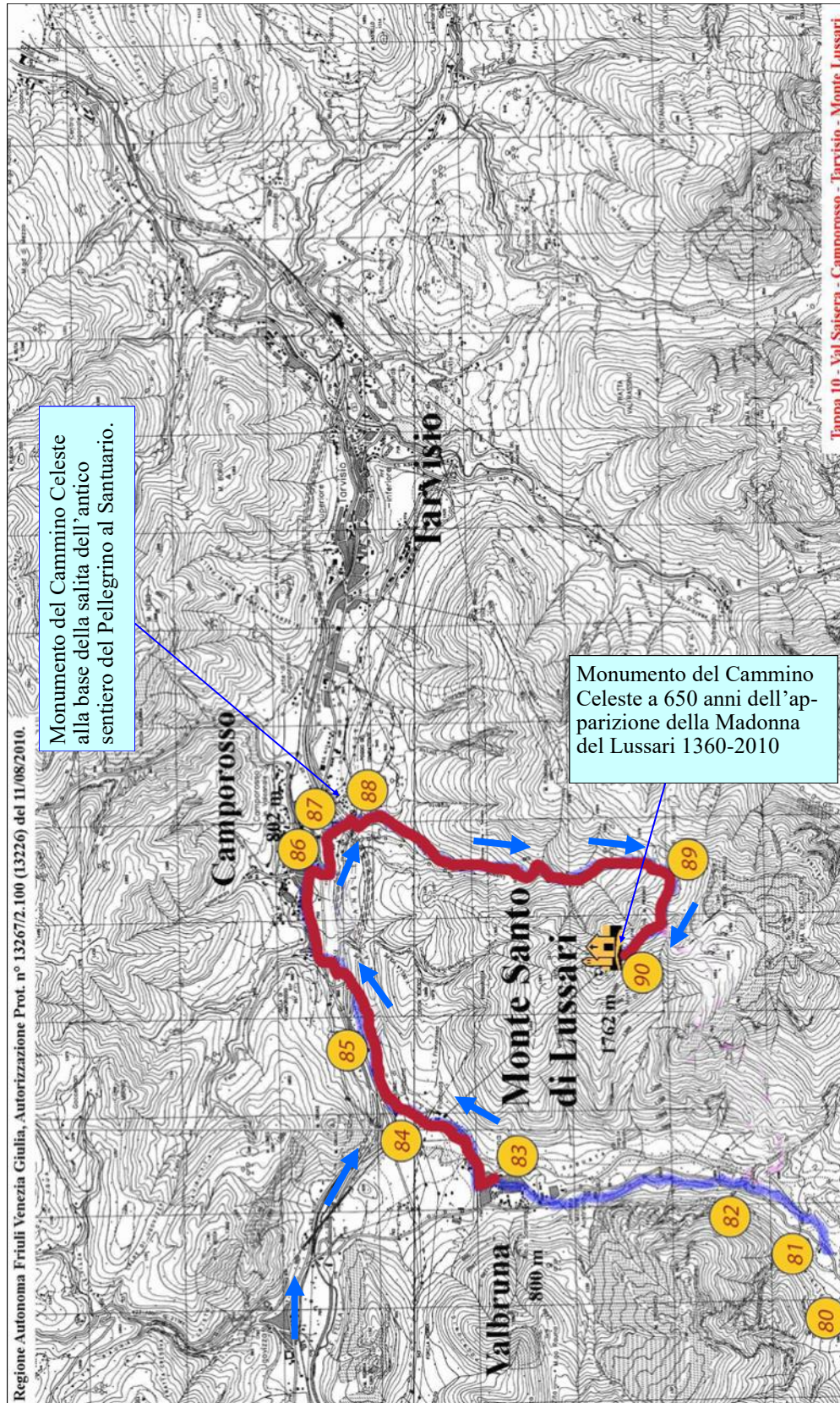
www.camminocelste.eu



CARTINA 10^a TAPPA : VALBRUNA o CAMPOROSSO - MONTE LUSSARI

CARTINA 10^a TAPPA : VALBRUNA o CAMPOROSSO - MONTE LUSSARI

Tutto il percorso del Cammino Celeste è segnalato con tante tabelline dimensionate cm 10x10, con la freccia che indica la via corretta del Cammino Celeste!



Tabelline segna via del Cammino Celeste

