


INDICAZIONI DEL CAMMINO CELESTE BARBANA/AQUILEIA - MONTE LUSSARI

8ª Tappa: Prato di Resia - Dogna

- Punto di partenza : Prato di Resia
- Punto di Arrivo: Dogna
- Disl. risalite/discese: 430 m / 500m
- Lunghezza : 13,4 km
- Durata : ± 4,0 h

•



Segnaletica lungo il Cammino:
Se vuoi seguire la Via consigliata
del Cammino Celeste segui
l'indicazione del pesce.

ANNO 2026



Itinerario della 8ª Tappa Prato di Resia - Dogna



Per chi desidera intraprendere il Cammino Celeste
si consiglia l'acquisto della guida Nuova Edizione:
Il Cammino Celeste
A piedi da Aquileia al Monte Lussari (€ 18,00)
dove sono pubblicate **35 Cartine**
dettagliate della Tabacca, mediamente 3 per ogni Tappa.
- O consultare la cartina di pagina 4 -



Associazione
ITER AQUILEIENSE -
- CAMMINO CELESTE-
www.camminoceleste.eu



8ª Tappa

Variante: Chi non vuole salire fino a Sella Somdogna
passando per Plan dei Spadovai per poi scendere in Val
Saisera e giungere a Valbruna/Camporosso, può **prose-**
guire dritto per 7 Km lungo la pista ciclabile Alpe
Adria fino a Pontebba, dove si trovano trattorie e
alberghi per il pernottamento. L'indomani si prose-
gue fino a Caporosso (19,5 km) rimanendo sempre sulla
pista ciclabile Alpe Adria, da lì, non rimane che l'ultima
tappa per salire il Monte Lussari meta del Cammino
Celeste.

Percorsa la ciclabile prima di scendere dalla ex stazione
di Dogna, vale la pena portarsi sul viadotto percorren-
do altri circa 300 metri più avanti, la visione della Val
Dogna con il Monte Montasio sullo sfondo ne vale la
pena. **Con 13 km in più ci si può portare fino a Plan dei**
Spadovai, (+13 km), ma per le sole persone allenate
ed abituate a fare lunghe camminate, in questo caso
su asfalto e sotto la battuta di sole del pomeriggio per
metà, a tratti, del percorso.

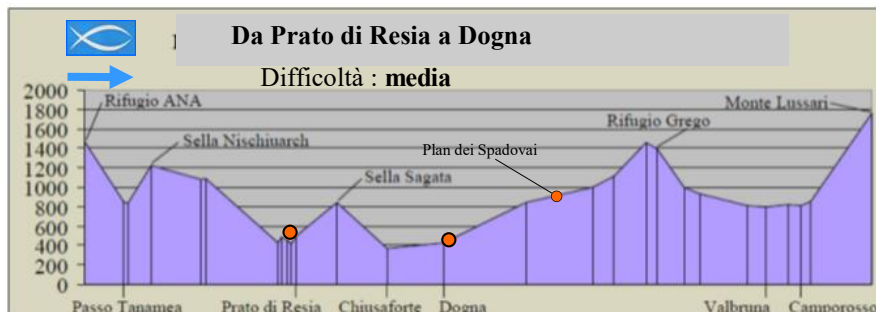
Giunti a valle sulla strada di Val Raccolana si va a sini-
stra superando due ponti quello del torrente Raccolana
prima e del fiume Fella poi.

A Chiusaforte ci si porta alla vecchia stazione ferrovia-
ria del paese per immettersi sulla nuova ciclabile Al-
peadria realizzata lungo la vecchia linea ferroviaria,
tutta asfaltata.

Scendendo nel bosco verso Val Raccolana bisogna
tenere il sentiero principale, escludendo sentieri a sini-
stra che non sono praticabili, si supera anche un piccolo
ponticello lungo tre metri, addossato alla parete roccio-
sa subito prima della confluenza con il sentiero 632.
Superato il ponticello si raggiunge la valle lungo un
bellissimo sentiero avvolto dalla vegetazione del bosco.

Finito il tratto più duro della salita, si prosegue dritti, si
arriva alla sella sita in località Stavoli Perachiaze, per
poi scendere fino alla Sella Segata. Si supera la chieset-
ta e la baita degli alpini per riprendere il sentiero dopo
la radura.

Da Prato di Resia si esce salendo la strada dietro la
chiesa, dopo 200 mt. Prima del cimitero si prende a
sinistra la forestale (sentiero 638) che sale fino a valica-
re la bassa cresta (850) fino alla Sella Segata per poi
scendere giù fino in Val Raccolana.



8ª TAPPA, PRATO DI RESIA - DOGNA

Anno 2026

A - STRUTTURE RICETTIVE DI RISTORO

Bar, Ristorante, Pizzeria, Locanda, Agriturismo

	Tel.- Cell.	Rilievo GPX
Chiusaforte – Vecchia Stazione di Chiusaforte , via Stazione	T. 0433 52344	53-8-1
Chiusaforte - Pizzeria da Luisa , via Roma 5	T. 0433 52021	
Dogna - Trattoria Ai Ors , Loc. Vidali sulla S.S. 13 (1 km prima di Dogna)	C. 348 4461830	
Dogna - Foresteria di Dogna con cucina autogestita - Riferimento sig.Giulio	C. 345 2215577	53-367

B - STRUTTURE RICETTIVE DI PERNOTTAMENTO

B&B, Hotel, Ostello, Agriturismo, Rifugio, Campeggio, Altro

	Tel.- Cell.	Rilievo GPX
Chiusaforte . Presenti diverse pensioni ed alberghi a discrezione		
Dogna-Locanda Ai Ors , Loc. Vidali sulla S.S. 13 (1 km verso Chiusaforte) possibilità di cena per asporto con consegna alla Foresteria di Dogna	Con C. 348 4461830	53-366
Dogna - Foresteria di Dogna con cucina autogestita - Riferimento Giulio	C. 345 2215577	53-367

Prolungamento: Solo per chi è allenato e desidera anticipare la tappa dell'indomani di 13 km,

Val Dogna, Plan dei Spadovai - **Agriturismo Plan dei Spadovai**
13 km dopo Dogna in Val Dogna Eliana 338 7976157

Malga sig. Eliana
3392613948

Variante: + 4 km fino a Pontebba su pista ciclabile Alpe Adria.

L'indomani si percorre sempre la pista ciclabile Alpe Adria da Pontebba fino a Camporosso/Tappa 9bis lunga 20 km.

Generi alimentari, Farmacie, Bancomat, Stazione Carabinieri,

C/a Alimentari/Panifici

	Tel.- Cell.	Rilievo GPX
Chiusaforte - Alimentari Donadelli Sergio , via Roma 28	T. 0433 52036	53-18
Dogna di frote Foresteria - Piccolo Supermercato automatico		

C/b Farmacie

Chiusaforte- Farmacia Camagna Serena , P.zza Pieroni 2	C.0433 52028	53-18
---	--------------	-------

C/c Banche / bancomat

Chiusaforte - Credit Friuli , via Roma 36	T. 0433 52176	53-18
--	---------------	-------

C/d Pronto Soccorso

Pontebba - Servizi Sanitari n°3 Alto Friuli, via Pramollo 16	T. 0428 90354	53-8-5
---	---------------	--------

C/e Carabinieri - Guardia Forestale

Chiusaforte - Stazione dei Carabinieri , via Roma 19	T. 0433 52134	53-18
---	---------------	-------

C/f Trasporti

Corriera / Udine - Saf Autoservizi FVG	Sito www.saf.ud.it	T.0432 608111
Taxi / Prato di Resia Valente Paolo		380 1886040
Taxi - Tarvisio Autocomina		C. 320 2676126
Taxi - Tarvisio Zozzi Lucuana		C. 0428 2054





8ª TAPPA, Prato di Resia - Dogna: siti d'interesse artistico / culturale / naturalistico

D - INTERESSE ARTISTICO / ARCHITETTONICO

Chiesa, Campanile, Santuario, Capitello, Monumento, Castello, altro	Tel.- Cell.	Rilievo GPX
Chiusaforte - Chiesa di San Paolo Apostolo , Loc. Raccolana via Ploc 11		52-748
Chiusaforte- Chiesa Parr.le San Bartolomeo Ap. , via Campolari 102		53-8-4
Dogna - Chiesa S.ta Maria Maggiore , via della Pace 15	T. 0428 90829	53-365
Dogna - Il ponte sospeso sul torrente Dogna		

E - INTERESSE CULTURALE

Museo, Pinacoteca, Biblioteca, sito Archeologico, altro	Tel.- Cell.	Rilievo GPX
Raccolana - chiesetta di san Floriano verso Val Raccolana		53-8-5
Raccolana - capitello		52-735
Dogna, vecchio viadotto della ferrovia oggi pista ciclabile		53-269
Dogna - Museo del Fitosauo (rif. Andrea Sittaro Pro Loco Dogna) nel prezzo di pernottamento alla vicina Foresteria è compreso l'entrata gratuita nel museo	C. 347 9061858	53-8-4
Dogna - Museo del Territorio , vic.lo del Museo 2	T. 0428 93000	53-365

F - INTERESSE NATURALISTICO

Parco, Punto panoramico, Area protetta, Orto botanico, Altro.	Tel.- Cell.	Rilievo GPX
Punto panoramico dal monte sulla valle del Fella e Chiusaforte		52-578
Chiusaforte - il fiume Fella dal ponte		53 - 6
Dogna , dal viadotto 300 mt. Dopo la stazione di Dogna sulla ciclabile vi-sta belvedere della Val Dogna e del Montasio		

PER CHI VOLESSE PROLUNGARE LA TAPPA n°8 di 13 KM IN VAL DOGNA

può soggiornare presso:

- Val Dogna - Pian dei Spadovai **Agriturismo Spadovai** . sig.na Eliana 3392613948/ papà 331 9033133

VARIANTE - verso Pontebba e poi Camporosso rimanendo sul fondo valle :

- Prolungare da Dogna fino a Pontebba la Tappa n°8 di + 7 km e l'indomani fare la tappa **9 bis** da Pontebba a Caporosso (20 km) percorrendo la pista ciclabile Alpe Adria costruita sulla vecchia linea ferroviaria Udine – Tarvisio.

G - TIMBRO CREDENZIALE CAMMINO CELESTE

	Tel.- Cell.	Rilievo GPX
Chiusaforte - Stazione Chiusaforte , via Stazione	T. 0433 52344	53-8-1
Chiusaforte - Pizzeria da Luisa , via Roma 5	T. 0433 52021	
Dogna - Trattoria Ai Ors , Loc. Vidali sulla S.S. 13 (1 km prima di Dogna)	C. 348 4461830	
Dogna - Foresteria Comunale , via Roma / riferimenti (Sig. Giulio)	C. 345 2215577	
Val Dogna - Agriturismo Spadovai , Pian dei Spadovai sig.Eliana 3392613948	C. 3387976157	42-1378
Val Dogna - Rifugio F.lli Grego Al termine della Val Dogna/Sella Somdogna	C. 3491997876	42-1436



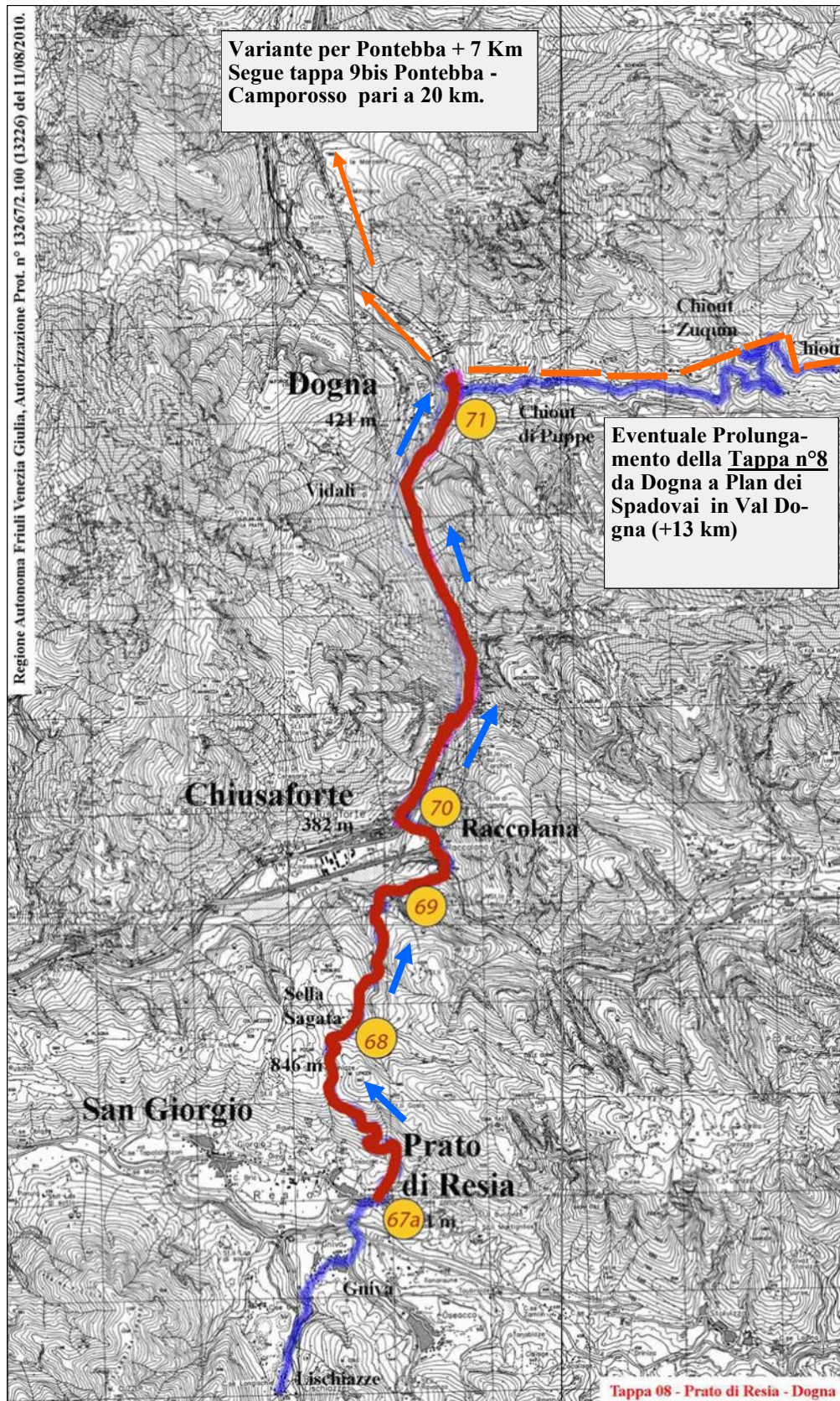


CAMMINO CELESTE

www.camminocelste.eu



CARTINA 8ª TAPPA : PRATO DI RESIA - DOGNA



La **Tappa 9** dell'indomani da Pontealba fino a Valbruna o a Camporosso si riduce ad una lunghezza di 14/16 km

Tabelline segna via del Cammino Celeste



Tutto il percorso del Cammino Celeste è segnalato con tante tabelline dimensione cm 10x10, con la freccia che indica la via corretta del Cammino Celeste!