

INDICAZIONI DEL CAMMINO CELESTE BARBANA/AQUILEIA - MONTE LUSSARI

2^a Tappa: Aiello del F. - Cormons

- Punto di partenza : Aiello del Friuli
- Punto di Arrivo: Cormons
- Dislivello in salita: 140 m
- Dislivello in discesa: 140 m
- Lunghezza : 17,5 km
- Durata: ± 5,0 h



Segnaletica lungo il Cammino:
Se vuoi seguire la Via consigliata del Cammino Celeste segui l'indicazione del pesce.

ANNO 2026



Itinerario della 2^a Tappa: Aiello - Cormons



Associazione
ITER AQUILEIENSE
- CAMMINO CELESTE-
www.camminocelste.eu



2^a Tappa

Nel Duono di Cormons, a destra dell'altare si può ammirare una bella statua in pietra di San Giacomo, unica presente lungo tutto il Cammino Celeste. Molti edifici storici possono essere visitati a Cormons, che fu anche sede dell'antico Patriarcato di Aquileia.

Si supera il sottopasso della ferrovia, si procede per altri 100 mt. e dritti ci si porta verso il centro di Cormons.

Dopo 1 km e mezzo si giunge sulla strada asfaltata, si procede per altri 700 mt a sinistra e si arriva alla periferia di Cormons e alla regionale 56 (Via Isonzo).

Dopo il cimitero ancora a sinistra lungo una strada bianca, poi a destra, si passa sotto il sottopasso della regionale 305.

Guardando L'Ara Pacis dal piazzale, seguire il sentiero nell'angolo a sinistra ben segnalato, si scende verso il paese di Borgnano, passando davanti alla chiesetta di S. Fosca. In fondo alla piazza del paese di Borgnano a sinistra verso il cimitero.

Dalla chiesetta si ridiscende per 100 mt per proseguire a sinistra. Il tracciato prosegue sul ciglio del colle 1 km. con una bella vista panoramica. Alla quercia con panchina si sale a sinistra fino al maestoso monumento dell'Ara Pacis.

Giunti di fronte alla chiesa di Medea s'imbocca la stradina a sinistra in salita consentita ai solo residenti, dopo le case diventa erbosa, poi salendo una lunga scalinata si giunge alla chiesetta di Sant'Antonio immersa nella pineta del colle.

Si passa a nord di Versa e si prosegue per Medea, si prende la seconda strada di campagna a destra, si costeggia l'argine dello Judrio, si giunge dopo 1 Km al ponte del cimitero di Medea.

Al termine del ponte si prende la stradina a sinistra prima dell'agriturismo, si procede costeggiando l'argine per 200 mt, poi a destra fino alla chiesetta della Beata Ver. Lauretana.

Si procede verso Nord-Est su strada bianca fino a giungere sulla regionale e 1 km più avanti s'imbocca il ponte sul fiume Torre.

Giunti in piazza davanti al Palazzo Roncato si prende a sinistra, dopo 200 mt. all'incrocio ancora a sinistra avanti 500mt a dex su strada bianca. Volendo, se non ha piovuto, all'incrocio dritti su strada di campagna fino al ponte sul Torre.

A 200 mt. dalla piazza di Aiello verso Campolongo si gira a sinistra per San Vito. Subito dopo il cavalcavia della autostrada a destra su strada sterrata a gomito e poi dopo 50 mt a sinistra, procedendo fino al paesino di Crauglio.



Per chi desidera intraprendere il Cammino Celeste si consiglia l'acquisto della guida Nuova Edizione:

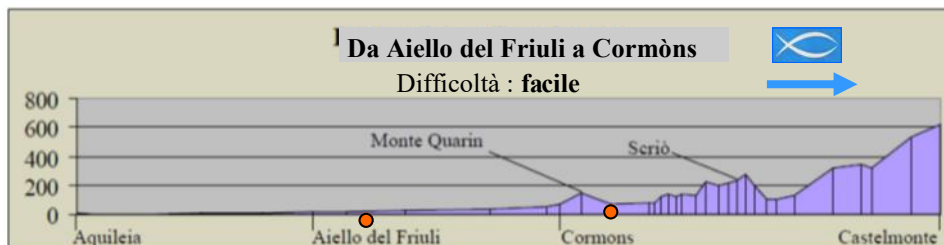
Il Cammino Celeste

A piedi da Aquileia al Monte Lussari (€ 18,00)

dove sono pubblicate **35 Cartine**

dettagliate della Tabacco, mediamente 3 per ogni Tappa.

- O consultare la cartina di pagina 4 -



2ª TAPPA - AIELLO DEL FRIULI - CORMONS

A- STRUTTURE RICETTIVE DI RISTORO		
Bar, Ristorante, Pizzeria, Locanda, Agriturismo	Tel.- Cell.	Rilievo GPX
San Vito al Torre 2 km. da Aiello - Ristorante Casa Bianca , via Gorizia 3, Versa - Trattoria Alle Bocce Largo Cialdini, 1	T. 0432 837906 T. 0481 90239	50-3-835
Medea - Trattoria Al Vecchio Mulino -Via XXIV Maggio,8	T. 0481 67470	
Medea- Trattoria Vinars di Brumat Gabriele Corso Friuli, 46 C. 335 6299703	C. 328 7698531	
Medea - Osteria La vite Selvatica , Via XXIV Maggio, 35	C. 338 8520246	
Cormons - Pizzeria ristorante La Pergola , via Matteotti 42 (Chiuso il giovedì)	T. 0481630383	
Cormons - Osteria Caramella via Matteotti 1	T. 0481 639341	52-886
Cormons - Trattoria Taberna V.le Friuli, 10 (sig.ra Stefania 339 6549866)	T. 0481 61072	52-1-906

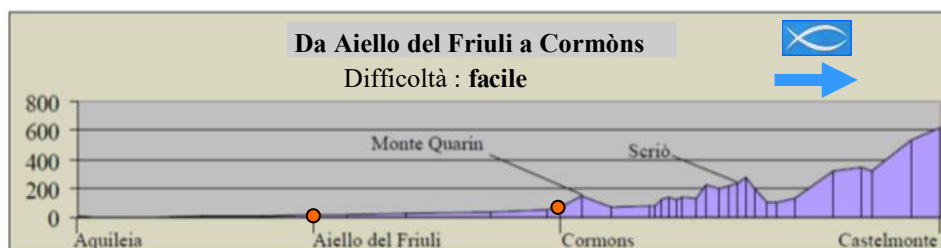
B - STRUTTURE RICETTIVE DI PERNOTTAMENTO		
B&B, Hotel, Ostello, Agriturismo, Rifugio, Campeggio, Altro	Tel.- Cell.	Rilievo GPX
2 km da Aiello - San Vito al Torre - Albergo Casa Bianca , via Gorizia 3,	T. 0432 837906	50-3-835
2 km da Aiello - Crauglio B&B Casa della Fornace	C. 333 7772770	
2 km da Aiello - Crauglio - B&B Tal Borc di Franca Plusic, via Venezia, 23	C. 320 1580275	
Medea - B&B East Wind - via Scuole,5 (sig. Patrizia Armone)	C. 339 48846134	
Borgnano(2 km prima di Cormons) - Albergo da Gon via Donizzetti , 17	T. 0481 67501	
Borgnano(2 km prima di Cormons) - Casa vacanze Genny-Ferrari, via Bellini, 47	T. 3272131001	
Cormons - Ricreatorio Parrocchiale -via Pozzetto(Solo per gruppi religiosi su accordo)	T. 0481 60130	52-906
Cormons - Casa degli Alpini via Capriva (sig. Claudio cell. 328 9272395)	T. 0481 630586	52-1-887
Cormons - Albergo - Pizzeria La Pergola , via Matteotti 42	T. 0481 630383	52-903
Cormons - B&B Morena via Bancaria 17	C. 328 8690394	52-1-885
Cormons- Appartamento vacanze via Dante n°2 (Anna Brandolin) 048162339	C. 3294474995	C. 3282665705
Cormons – casa vacanze Alla Pergola , Via Indipendenza, 11 (sig.ra Rosita)	C. 338 4482189	
Brazzano - Parrocchia Brazzano /accoglienza (pastorella Suor Maria)	C. 3492289121	

C - FORNITORI DI SERVIZI		
Generi alimentari,	Tel.- Cell.	Rilievo GPX
Medea - Alimentari di Morgut Giuseppina , via Fornace 8	T 0481 67013	52-495
Borgnano - Alimentari Simonit Mario P.zza della Repubblica 22	T. 0481 67163	52-717
Cormons - Panificio Coretti , via Pietro Zorutti 18	T. 0481 61643	51-1-886
Cormons - Coop supermercato, V.le Venezia Giulia 20	T. 0481 61290	52-2-886
Cormons - Supermercato Crai via Pescheria 6	T. 0481 60323	52-2-906

C/b Farmacie		
Medea - Farmacia Rajgelj Chiara , via Scuole 9	T 0481 67068	52-1-495
Cormons - 2 Farmacie Alla Madonna e Al Redentore		

C/c Banche / bancomat		
Cormons - Banca Monte dei Paschi - Banca di Cividale		

C/f Trasporti		
Autocorriere Servizio "APT" Gorizia - Sito www.apgorizia.it		
Taxi / Omar a Cervignano del F.	C. 3475319243	
Taxi / Capocasale Giancarlo a Cervignano del F.	C. 337540947	
Taxi / Francesca a Cervignano del F.	C. 3337015800	
Taxi / Gabriel Bigini a Cormons	C, 3332157041	



2^a TAPPA, Aiello - Cormons: siti d'interesse artistico / culturale / naturalistico

D - INTERESSE ARTISTICO / ARCHITETTONICO		
Chiesa, Campanile, Santuario, Capitello, Monumenti, Castello, Altro	Tel.- Cell.	Rilievo GPX
Versa - Chiesa della B.V. Lauretana (custode sig. Vinicio Colaut)	T. 0481 90259	52-325
Medea - Chiesa di Sant'Antonio , sul colle		52-528
Medea - Ara Pacis , sul colle, grande monumento dei caduti di tutte le guerre		52-495
Cormons - Santuario di Rosa Mistica Via Gorizia 2	T. 0481 60157	52-890
Cormons - Chiesa della B.V. del Soccorso , st.della Montona sul monte Quarin		52-890
Cormons - Duomo di Sant'Adalberto in centro (da vedere statua di S.Giacomo)	T. 0481 60130	52-890
E - INTERESSE CULTURALE		
Museo, Pinacoteca, Biblioteca, sito Archeologico, altro	Tel.- Cell.	Rilievo GPX
Medea - Ara Pacis , sul colle, grande monumento dei caduti di tutte le guerre		52-495
Cormons - Museo Civico del Territorio Palazzo Locatelli	T. 0481 637152	52-890
Cormons - Teatro Comunale , Via N. sauro, 17	T. 0481 630057	52-2-1
Cormons - Statua di Massimiliano d'Asburgo		
F - INTERESSE NATURALISTICO		
Parco, Punto panoramico, Area protetta, Orto botanico, Altro.	Tel.- Cell.	Rilievo GPX
Medea - Ara Pacis , sul colle, vista sulla pianura isontina		52-632
Cormons - Monte Quarin vista sulla cittadina di Cormons e pianura		52-890

G - TIMBRO CREDENZIALE CAMMINO CELESTE		
	Tel.- Cell.	Rilievo GPX
Cormons - Ricreatorio Parrocchiale , via Pozzetto	T. 0481 60130	
Cormons - Sacrestia Duomo Sant'Alberto (mons. Stefano Goina)	T. 0481 60130	
Cormons - Infopoint Promoturismo , P.zza XXIV maggio	T. 0481 386224	
Cormons - Pizzeria ristorante albergo La Pergola , via Matteotti 42 (Chiuso giovedì)	T. 0481630383	
Cormons - Trattoria Taberna V.le Friuli, 10 (sig.ra Stefania 339 6549866)	T. 0481 61072	



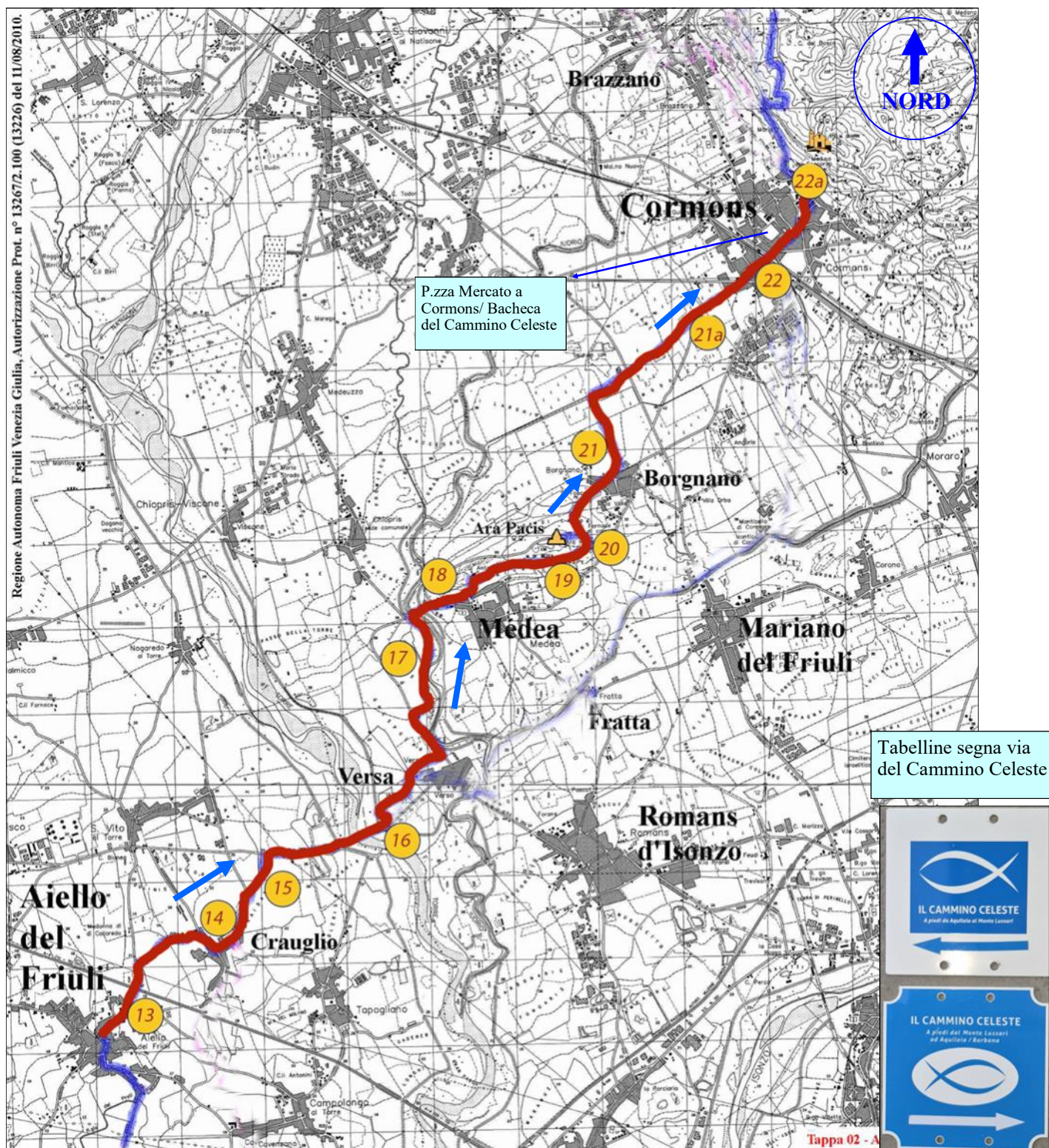


CAMMINO CELESTE

www.camminocelste.eu



CARTINA 2^a TAPPA : AIELLO DEL FRIULI - CORMONS



Tutto il percorso del Cammino Celeste è segnalato con tante tabelline dimensione cm 10x10 con la freccia che indica la via corretta del Cammino Celeste!

