


INDICAZIONI DEL CAMMINO CELESTE BARBANA/AQUILEIA - MONTE LUSSARI

4^a Tappa: Castelmonte - Masarolis

- Punto di partenza : Castelmonte
- Punto di Arrivo: Masarolis
- Disl. risalite/discese: 650m / 635m
- Lunghezza : 25,4 km
- Durata : ± 8,0 h

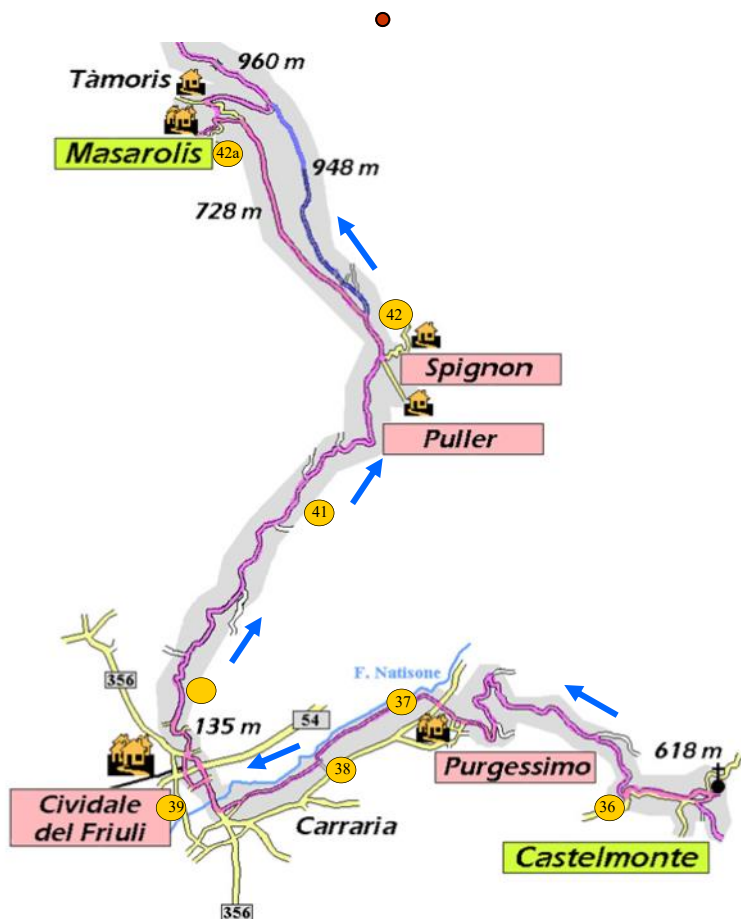


Segnaletica lungo il Cammino:
Se vuoi seguire la Via consigliata del Cammino Celeste segui l'indicazione del pesce.

ANNO 2026



Itinerario della 4^a Tappa Castelmonte-Masarolis



Per chi desidera intraprendere il Cammino Celeste si consiglia l'acquisto della guida Nuova Edizione:
Il Cammino Celeste
A piedi da Aquileia al Monte Lussari (€ 18,00)
dove sono pubblicate **35 Cartine**
dettagliate della Tabacco, mediamente 3 per ogni Tappa.
- O consultare la cartina di pagina 4 -



Associazione
ITER AQUILEIENSE
- CAMMINO CELESTE-
www.camminocelste.eu



4^a Tappa

Ritornati alla sella (seguire la tabella che indica Masarolis e Tàmoris). Dopo 4 km al bivio seguire (a sinistra) in discesa, lasciando in cimitero sulla destra. arrivati al tornante si scende in meno di 1 km a Masarolis per la strada o si prende il sentiero nel boschetto per abbreviare il tratto che porta in paese.

All'incrocio in cresta a sinistra su strada asfaltata ed ombreggiata tutta in piano verso Masarolis. Sulla sella vale la pena girare a destra per 100 mt fare deviazione lungo il sentiero che in 5 minuti porta alla chiesetta di Santo Spirito.

Dopo 600 mt. termina l'asfalto e si entra nel bosco e dopo 300 metri a sinistra, dopo una breve discesa si sale per la strada militare molto pietrosa (prendere a destra) e ci si rimane per 6 km.! In questo punto è possibile scendere a Torreano, ma si consiglia di procedere in quota. Si attraversano i boschi Pradis, La Mont di Bus e Prarut, poi ancora 2 km.

Usciti da Cividale ed oltrepassata la regionale 356, dopo il grande edificio bianco della banca di Cividale, si prende la via Castello, fino al omonimo ristorante, poi si prosegue dritti per strada di Cretta. Si raccomanda, dopo essere entrati nel bosco di non seguire le frecce azzurre dipinte sugli alberi e fatte per gare di corse con la bicicletta.

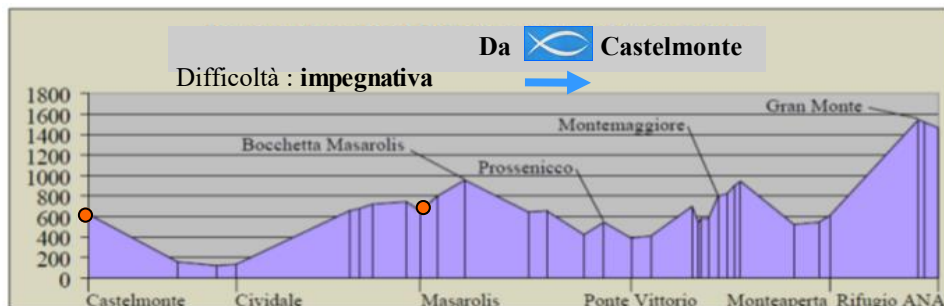
Cividale del Friuli - città Romana e poi Longobarda - ricca di storia con tante possibilità di visite a chiese, musei, borgate e piazze con edifici in pietra e mattoni a vista. Di rilievo il tempio Longobardo. Meriterebbe una sosta a Cividale di un giorno in più con variante al percorso ufficiale del Cammino Celeste pernottando dopo Cormons a Cividale l'indomani salire in mattinata al Santuario di Castelmonte per rientrare per il pranzo e visitare nel pomeriggio la città, questa variante comporta -come detto- un giorno in più sul programma.

Dopo 700 mt. la strada diventa carrareccia poi girare a sinistra imboccando a destra una strada bianca con alberi fino al ponticello sul torrente Lesa. Si entra a Cividale passando davanti all'Ospedale e contromano si giungere sulla via principale che porta al Ponte del Diavolo e al centro città.

Giunti sulla strada asfaltata dopo il paese, la si attraversa e si prosegue fino al fiume poi a sinistra lungo la strada di campagna costeggiando il fiume Natisone.

Scendendo per 700 mt da Castelmonte verso Cividale si prende alla XII stazione a destra la strada bianca. Riferimento una abitazione con recinzione che costeggia la strada. Si scende per alcuni km. fino al fondo valle passando per il paese di Purgessimo.






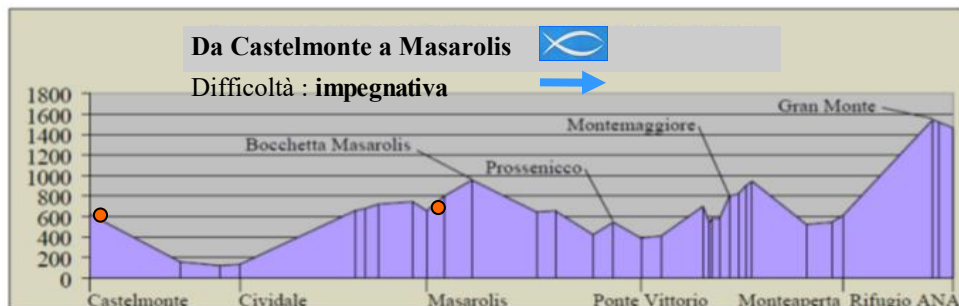
4ª TAPPA - CASTELMONTE - MASAROLIS

Anno 2026

A- STRUTTURE RICETTIVE DI RISTORO		
Bar, Ristorante, Pizzeria, Locanda, Agriturismo	Tel.- Cell.	Rilievo GPX
Cividale del Friuli - Vasta scelta tra pizzerie, trattorie e ristoranti		
Torreano - Locanda alloggio "Da Menia" di Diego Zuccolo, via Cave 24	T. 0432 712064	47-4-1
Masarolis - "Centro sociale parrocchiale" con cucina autogestita sig.ra Giacinta	C. 3336761846	47-1054
B - STRUTTURE RICETTIVE DI PERNOTTAMENTO		
B&B, Hotel, Ostello, Agriturismo, Rifugio, Campeggio, Altro	Tel.- Cell.	Rilievo GPX
Cividale- del F. - Vasta scelta di alberghi e pensioni , consultare internet		
Cividale del F.- Ass.ne B&B di Cividale www.bedendbreakfastfvq.com	C. 3339466193	
Cividale del F.- B&B Dai Tuscans , corso Mazzini 15 (vicino Duomo)	C. 3490765288	
Torreano - B&B Emma Fraz. Montina, viale Kennedy, 41	C. 380 4186002	47-4-2
Torreano - Agriturismo da Rino - via I. Nievo 5	T. 0432 715287	47-4-3
Torreano - B&B Marie Therese - Fraz. Montina, Via Zorutti ,19	C. 349 3248997	47-4-4
Torreano - Locanda alloggio "Da Menia" di Diego Zuccolo, via Cave 24 (1) Per Torreano deviazione 3 km dopo ristorante al Castello c'è l'indicazione. C.3397564434 sig. Diego servizio gratuito di trasporto da Masarolis a Torreano	T. 0432 712064	47-4-1
Masarolis "Centro sociale parrocchiale" 6 letti+stanza per dormire con sacco a pelo + cucina con disponibilità di pasta,ragù,scatolette,condimenti +marmellate,ecc. per prepararsi cena e colazione sig.ra Giacinta C. 3336761846 , o il marito sig. Claudio 3332058173	C. 3336761846 sig.ra Giacinta	47-1054

 Struttura convenzionata

C - FORNITORI DI SERVIZI		
	Tel.- Cell.	Rilievo GPX
C/a Alimentari/Panifici		
Cividale del Friuli, Eurospar , via Rossini		47-4-11
Torreano - Coop di Consumo di Torreano Via Principale 15	0432 712030	47-4-5
C/b Farmacie		
Cividale del F. - Farmacia Fornasaro - Corso G. Mazzini, 24	T. 0432 731264	47-5
Torreano Farmacia Pascolini S. Loc. Crosada,	T. 0432 715533	47-4-6
C/c Banche / bancomat		
Cividale del F.- Banca di Cividale , via Guglielmo Pelizzo 8	T. 0432 707411	47-53
Torreano di Cividale- Banca di Cividale , p.zza Malignani 12	T.0432 712439	47-4-8
Cividale del F. - Ospedale Civile Via Santa Chiara ,2	T. 0432 708645	36-653
C/e Carabinieri - Guardia Forestale		
Cividale del F.- Stazione Carabinieri via Giacinto Gallina 16	T.0432 706300	47-4-9
C/f Trasporti		
Cividale Autostazione Via foramitti 4 Servizio "SAF" Udine Sito www.Saf.ud.it	T.0432733716	47-29
Taxi - Cividale / di Macor Giuseppe	T. 0432 505858	47-4-14
Taxi - Cividale / di Denis De Michieli	C. 339 6591014	
Taxi - Cividale / Boscoreale	T. 0432732718	
Taxi - Tarcento / di Zanier Giacomo	C. 3394419240	
Taxi - Tarcento Antimo Iavazzo	C. 3477224217	



4^a TAPPA, Castelmonte - Masarolis: siti d'interesse artistico / culturale / naturalistico

D - INTERESSE ARTISTICO / ARCHITETTONICO		
Chiesa, Campanile, Santuario, Capitello, Monumento, Castello, Altro ...	Tel.- Cell.	Rilievo GPX
Cividale del F. - Duomo Santa Maria Assunta e Campanile		47-0
Cividale del F.- Tempietto Longobardo , entrata da Borgo Brossana		47-4-12
Cividale del F.- Oratorio di Santa Maria in Valle		47-4-12
Cividale del F. - Loggia Comunale con statua di G.Cesare		47-4-12
Pulfero loc. Spignon- Chiesetta di Santo Spirito , via Spignon 20		47-714
Cividale del F.- "Ponte del Diavolo" sul fiume Natisone		36-686

E - INTERESSE CULTURALE		
Museo, Pinacoteca, Biblioteca, sito Archeologico, altro	Tel.- Cell.	Rilievo GPX
Cividale- Museo Archeologico Nazionale , P.zza Duomo		47-0
Cividale - Museo Cristiano e Tesoro del Duomo		47-0
Cividale- Ipogeo celtico		36-696
Masarolis di Torreano - Monumento del leone veneziano ingabbiato		47-1054
F - INTERESSE NATURALISTICO		
Parco, Punto panoramico, Area protetta, Orto botanico, Altro.	Tel.- Cell.	Rilievo GPX
Greto del fiume Natisone		36-686

G - TIMBRO CREDENZIALE CAMMINO CELESTE		
	Tel.- Cell.	Rilievo GPX
Cividale, P.zza Duomo, 5 - <i>Ufficio Turistico</i>	0432 710460	
Cividale - Museo del Tesoro del Duomo		
Masarolis "Centro sociale parrocchiale (a 100 mt dalla chiesa verso Torreano)	C. 3336761846 sig.ra Giacinta	47-1054
Torreano - Locanda Alloggio "Da Menia" di Diego Zuccolo, via Cave 24	C. 3397564434	47-4-1





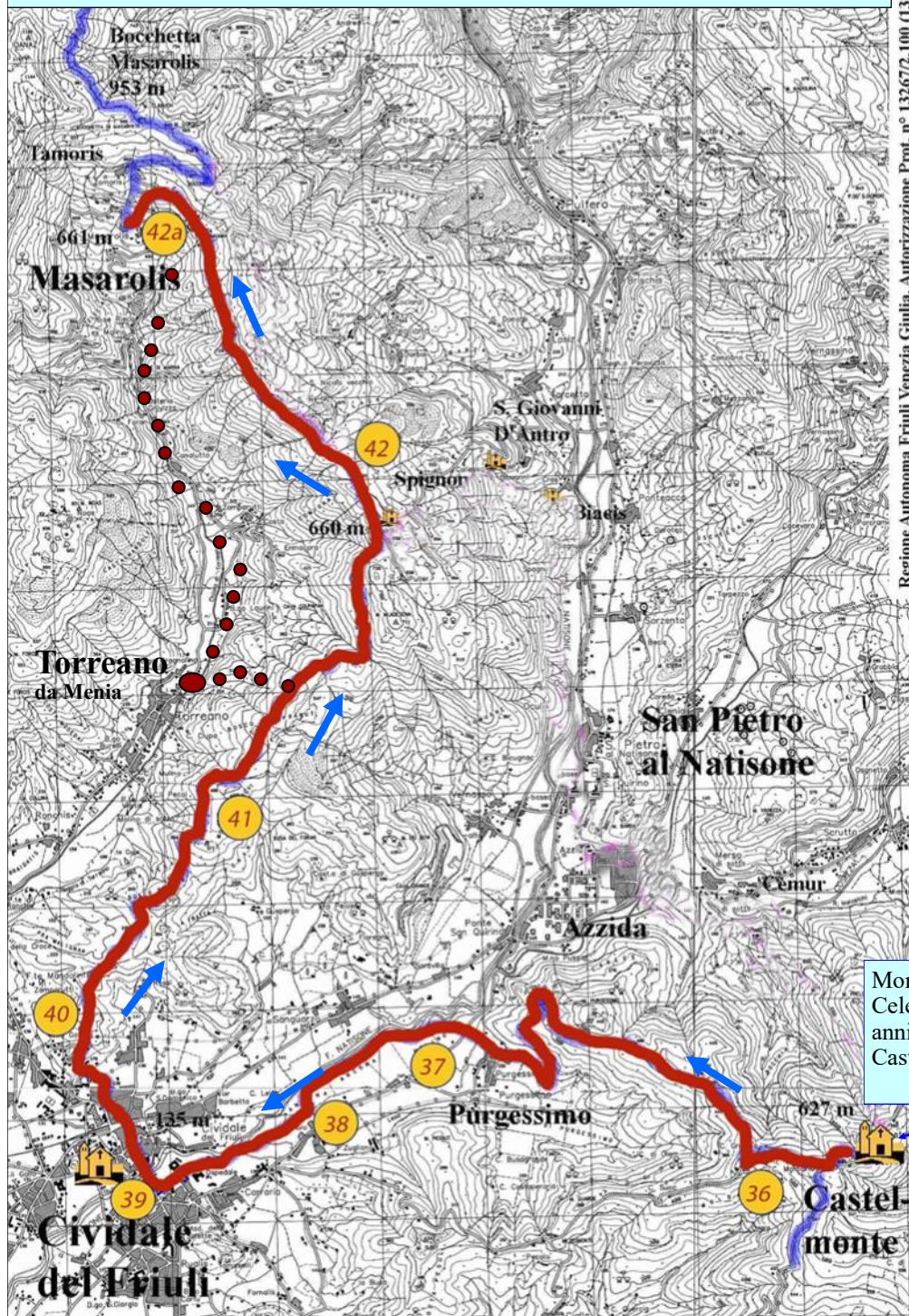
CAMMINO CELESTE

www.camminocelste.eu



CARTINA 4^a TAPPA : CASTELMONTE - MASAROLIS

Per chi volesse pernottare alla locanda da Menia a Torreano dopo essere giunti a Masarolis si ricorda che il servizio di trasporto è gratuito fatto dal sig. Diego Menia. Da Masarolis a Torreano sono necessari 20 minuti d'auto, che si ripetono l'indomani mattina per risalire a Masarolis, a meno che non si decida di accorciare la tappa scendendo dal sentiero a Torreano.



Tabelline segna via
del Cammino Celeste



Monumento del Cammino
Celeste dedicato ai 100
anni dei Cappuccini a
Castelmonte 1913-2013

Tutto il percorso del Cammino Celeste è segnalato con tante tabelline dimensione cm 10x10, con la freccia che indica la via corretta del Cammino Celeste!