

INDICAZIONI DEL CAMMINO CELESTE BARBANA/AQUILEIA - MONTE LUSSARI

5ª Tappa: Masarolis - Montemaggiore

- Punto di partenza : Masarolis
- Punto di Arrivo: Montemaggiore
- Disl. risalite/discese: 1020 m / 890 m
- Lunghezza : 26,2 km
- Durata : ± 7,5 h



Segnaletica lungo il Cammino:
Se vuoi seguire la Via consigliata del Cammino Celeste segui l'indicazione del pesce.

ANNO 2026



Itinerario della 5ª Tappa Masarolis - Montemaggiore



Per chi desidera intraprendere il Cammino Celeste si consiglia l'acquisto della guida Nuova Edizione:
Il Cammino Celeste
A piedi da Aquileia al Monte Lussari (€ 18,00)
dove sono pubblicate **35 Cartine**
dettagliate della Tabacco, mediamente 3 per ogni Tappa.
- O consultare la cartina di pagina 4 -



- Associazione
ITER AQUILEIENSE
- CAMMINO CELESTE-
www.camminoceleste.eu



5ª Tappa

Montemaggiore è un paesino abitato da poche persone ai piedi della Punta di Montemaggiore (m 1613) ma durante il periodo estivo è ripopolato dagli emigranti.

Arrivati a Casa Certenja - non seguire il sentiero basso di fondo valle, (qualcuno mette una tabella del cammino di scendere la valle, disorientando i pellegrini) questo sentiero è troppo scivoloso e faticoso-seguire il sentiero alto del Rio Bianco che dalla località Certenja risale tutta la valle restando quasi in quota a una piccola dorsale, poi si scende, si attraversa un piccolo ghiaione, le sorgenti, e poi tramite la strada forestale si arriva a Montemaggiore. (5 Km)

C'è anche un piccolo guado da superare con pochi centimetri d'acqua, si supera senza alcuna difficoltà a parte i periodi di forti piogge; nel caso si torna indietro e si prosegue per la strada asfaltata di Platischis, poi Campo di Bonis e a salire fino a Montemaggiore.

Dopo trenta metri dal Valico di Ponte Vittorio si prende a destra una sterrata forestale che corre parallela al fiume che rimane sulla destra. (1,5 km)

Tornati sull'asfalto si prosegue in discesa, fino al Valico di Ponte Vittorio.

Al bivio, tenersi a destra, dopo il cimitero si prosegue a sinistra lungo una scorciatoia di sentiero nel bosco che permette di accorciare il cammino di 700 mt rispetto alla strada asfaltata.

Se ci si vuole fermare in paese a ristorarsi o a dormire si svolta a sinistra per giungere nel paesino, da Prossenicco si procede dritti fino al bivio circa 500 mt.


Da Robedischis percorrere la forestale su strada bianca fino in fondo valle circa 4 km, attraversare il ponte della Capra per risalire poi a Prossenicco, circa 1 km.

A Pian de Fraccadice è possibile ristorarsi e per chi vuole anche dormire in tenda. Poi si prosegue sulla strada a destra fino all'ex Valico di Robedischis.

Si procede sulla forestale fino a raggiungere la strada asfaltata si va a sinistra fino al successivo incrocio di Pian de Fraccadice circa 1,5 km.

Si passano le caserme abbandonate della guardia di finanza, da sopra la collina con più strade, si prosegue dritti verso nord su strada in discesa nel bosco.

Si lascia Masarolis riprendendo la strada del giorno prima, si costeggia il cimitero, poi si prende il sentiero, si ritorna sulla strada, avanti dritti sulla scorciatoia per il paesino di Tàmoris, alla chiesetta si prende a destra una strada in leggera salita, si va a destra ed al bivio a sinistra, la strada è prima in cemento per 1 km poi bianca.




5ª TAPPA - MASAROLIS - MONTEMAGGIORE

ANNO 2026

A- STRUTTURE RICETTIVE DI RISTORO		
Bar, Ristorante, Pizzeria, Locanda, Agriturismo	Tel.- Cell.	Rilievo GPX
Piano di Fraccadice - Agriturismo Zaro , (oppure il papà Toni 3403782252)	sig.na Sara C. 3938849373	21-563
Prossenico - Agriturismo Brez Mej di Cecutti Alan	C. 339 7190406	11 03
Prossenico - Antica Osteria al Centro" (sig.ra Melissa Alba 351 8545235)	T. 0432 788180	11 04
Montemaggiore - "La Vrata gialla" con cucina autogestita + chiosco pubblico	sig.ra Martina C.334 2491029	11-818
Montemaggiore - Trattoria Montecarlo aperto sabato e domenica - solo su prenotazione durante la settimana entro ore 11.00 (sig.Margherita C. 348 8451138)	Sig. Svetlana 340 6877879	11-818
B - STRUTTURE RICETTIVE DI PERNOTTAMENTO		
B&B, Hotel, Ostello, Agriturismo, Rifugio, Campeggio, Altro	Tel.- Cell.	Rilievo GPX
Piano di Fraccadice - Agriturismo Zaro , <i>disponibili tende come alloggio</i> (papà Toni 3403782252)	sig.na Sara C. 3938849373	21-563
Prossenico- Ostello Onair con cucina autogestita sig.ra Sonia	C. 3913383225	
Prossenico - Agriturismo Brez Mej di Cecutti Alan	C. 339 7190406	11 03
Montemaggiore- "La Vrata gialla" con cucina autogestita / chiosco pubblico -	sig.ra Martina C.334 2491029	11-818
Loc. Campo de Bonis 22 dopo Montemaggiore Alloggio Munaretto (sig. Gaia)	C. 342 6407766	
C - FORNITORI DI SERVIZI		
Generi alimentari, Farmacie, Bancomat, Stazione Carabinieri, Trasporti...	Tel.- Cell.	Rilievo GPX
C/a Alimentari/Panifici		
Cividale o Torreano - Coop di Consumo di Torreano , via Principale, 15	T. 0432 712030	47-4-5
C/b Farmacie		
Torreano - Farmacia Pascolini , Loc. Crosada 5	0432 715533	47-4-6
C/c Banche / bancomat		
Torreano - Banca CreditFriuli , SP13, , 96.	T.0432 712377	47-4-8
C/e Carabinieri - Guardia Forestale		
Cividale del Friuli- Stazione Carabinieri via Giacinto Gallina 16	T.0432 706300	47-4-9
C /f Trasporti		
Cividale del F. Autostazione Via Foramitti 4 (Servizio "SAF" Sito www.Saf.ud.it)	T.0432733716	47-29
Cividale RFI, via Foramitti 4 www.e656.net/orario/ferrovia_Udine_Cividale.html Questa	T. 0432731032	27-29
Taxi - da Cividale del Friuli, via Carraria 2 - di Macor Giuseppe	T. 0432 505858	47-4-14
Taxi - da Cividale del Friuli v.le Libertà 41 De Michieli Denis	C. 3396591014	
Taxi - da Resia - Valente Paolo	C. 380 1886040	
Taxi - da Tarcento, Zanier Giacomo .	C. 3394419240	
Taxi - da Tarcento di Antimo lavazzo	C. 347 7224217	
Taxi - da Reana del Roiale Za.Ma. Transfert FVG	C. 3485822667	
Taxi - da Faedis Andea Drive	C. 3349007705	





5^a TAPPA Masarolis - Montemaggiore: siti d'interesse artistico / culturale / naturalistico

D - INTERESSE ARTISTICO / ARCHITETTONICO		
Chiesa, Campanile, Santuario, Capitello, Monumento, Ville, Castello,	Tel.- Cell.	Rilievo GPX
Montenaggiore - Chiesa parrocchiale		11-818
Masarolis-chiesa parrocchiale		47-1054
E - INTERESSE CULTURALE		
Museo, Pinacoteca, Biblioteca, sito Archeologico, altro	Tel.- Cell.	Rilievo GPX
Ponte Vittorio , Valico		11-168
Prossenico - Museo delle tradizioni		
F - INTERESSE NATURALISTICO		
Parco, Punto panoramico, Area protetta, Orto botanico, Altro.	Tel.- Cell.	Rilievo GPX
Piano di Fraccadizze - Pianoro - Agriturismo Zaro	C.3938849373	21-563
Montemaggiore e Gran Monte		21-563

G - TIMBRO CREDENZIALE CAMMINO CELESTE		
	Tel.- Cell.	Rilievo GPX
Piano di Fraccadice - Agriturismo Zaro , (oppure il papà Toni 3403782252)	sig.na Sara C. 3938849373	21-563
Prossenico- Ostello Onair pernottamento (sig.ra Sonia)	C. 3913383225	
Prossenico 3 - Agriturismo Brez Mej di Cecutti Alan	C. 339 7190406	11 03
Prossenico - Antica Osteria al Centro	T. 0432 788180	11 04
Montemaggiore, camere " La Vrata gialla "- e cucina (sig.ra Martina)	C.334 2491029	
Montemaggiore - Trattoria Montecarlo Sig. Svetlana	340 6877879	
Montemaggiore - Casa privata vicino alla chiesa + info / sig. Italo	331 7950382	



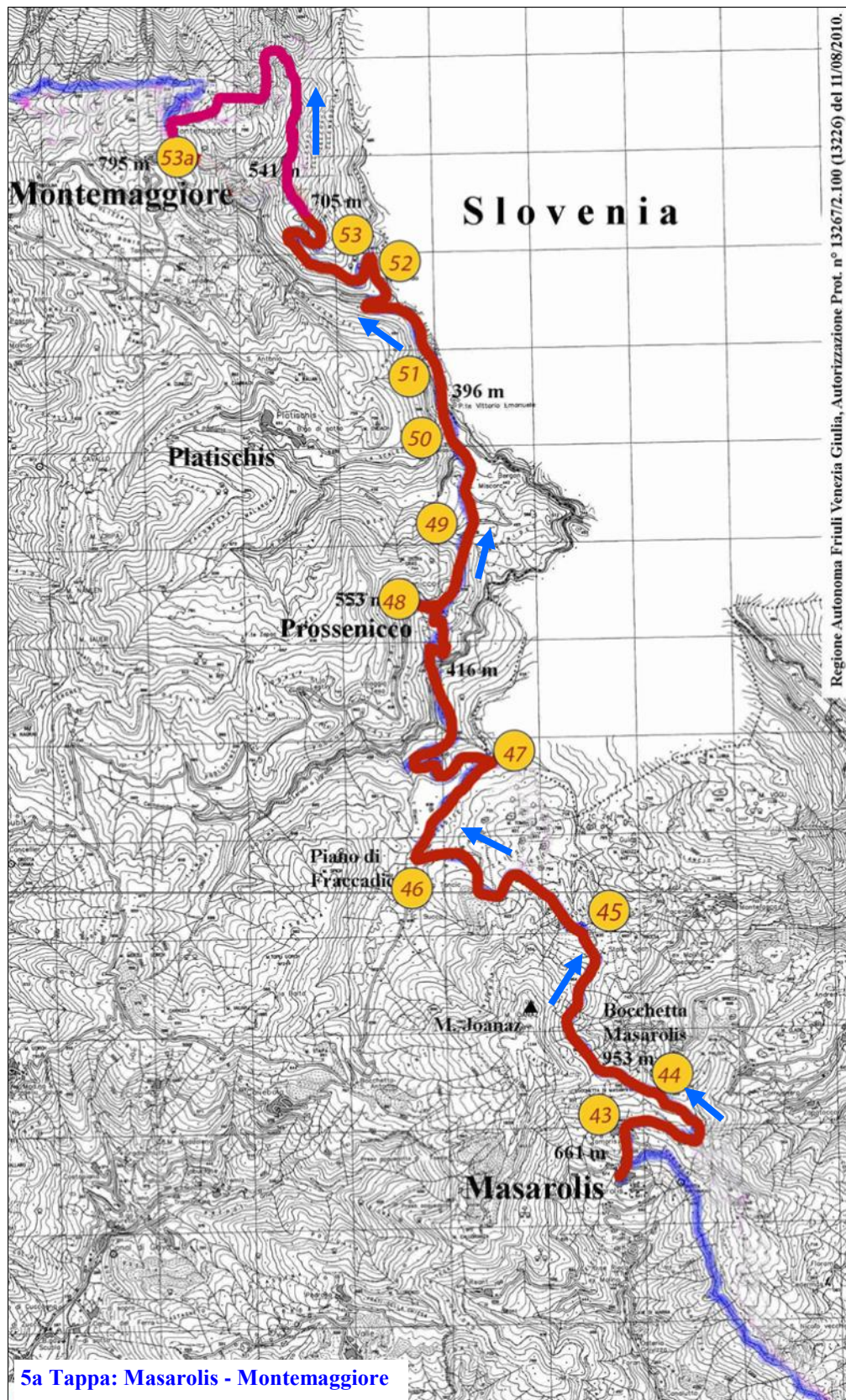


CAMMINO CELESTE

www.camminoceleste.eu



CARTINA 5^a TAPPA : MASAROLIS - MONTEMAGGIORE



Tabelline segna via
del Cammino Celeste



5a Tappa: Masarolis - Montemaggiore

Tutto il percorso del Cammino Celeste è segnalato con tante tabelline dimensione cm 10x10, con la freccia che indica la via corretta del Cammino Celeste!