

INDICAZIONI DEL CAMMINO CELESTE BARBANA/AQUILEIA - MONTE LUSSARI

6 Tappa: Montemaggiore - Val Torre

- Punto di partenza : Montemaggiore
- Punto di Arrivo: Loc. Ponte Musi dopo Pradielis
- Disl. risalite/discese: 290 m / 310 m
- Lunghezza : 24,00 km Plan dei Ciclamini
- Durata : $\pm 7,0$ h



- Associazione
ITER AQUILEIENSE
- CAMMINO CELESTE-
www.camminocelste.eu



6Tappa



Segnaletica lungo il Cammino:
Se vuoi seguire la Via consigliata
del Cammino Celeste segui
l'indicazione del pesce.

ANNO 2026



L'indomani si prosegue lungo la statale fino al Passo di Tanamea, per ricongiungersi con il percorso del Cammino Celeste ufficiale che scende dal Gran Monte fino al passo Tanamea e prosegue poi nel bosco in salita sul monte verso le Casere Nischiuarch e Sella Carnizza.

58bis3



Da Pradielis si prosegue lungo la strada asfaltata in Valle del Torre, per giungere dopo la galleria alla borgata Ponte Musi, dove è situato la locanda Alle Sorgenti, con possibilità di vitto ed alloggio o proseguire per altri 2 km. fino all'agriturismo AleGra o dopo 1,5 km circa all'albergo-ristorante con cena Plan dei Ciclamini. La strada della Val Torre è poco frequentata dalle auto.

58bis2

Dalla chiesa di Monteaperta a sinistra su strada asfaltata per giungere al paese di Micottis.

All'uscita del paese di Micottis in corrispondenza della bacheca si imbecca l'agevole sentiero che scende a Pradielis, baipassando Lusevera.

58bis1



Variante Solo in caso di bel tempo e per persone esperte di montagna è possibile salire dalla chiesa di Monteaperta il Gran Monte fino al Rifugio A.N.A. e ridiscendere poi al Passo Tanamea per alloggiare a Pian dei Ciclamini in Val Torre. Si ricorda che il Rifugio A.N.A. è chiuso, così pure il bivacco e non c'è disponibilità né di acqua, né di corrente elettrica né di qualsiasi altro servizio!
Si raccomanda nella discesa verso passo Tanamea, di non uscire mai dal sentiero segnalato!
Variante molto impegnativa!

58bis

Da Cornappo a Monteaperta si percorre una strada lunga 2 km, fino alla chiesa poi seguire la strada asfaltata a sinistra verso Micottis.

58



Giunti a Cornappo vale la pena visitare la moderna chiesa ricca di icone (la signora del bar ha la chiave).

57

Arrivati a questo tratto del sentiero 742, conviene in caso di pioggia abbandonarlo per la sua scivolosità e proseguire per la forestale (a sinistra) per un altro chilometro fino a Cornappo, dopo essere passati per la borgata di Tanaiauarie.

56

Dalla Sella Zaulaca si scende lungo il sentiero a sinistra nel bosco verso Cornappo. Escludere la nuova strada e la strada forestale.

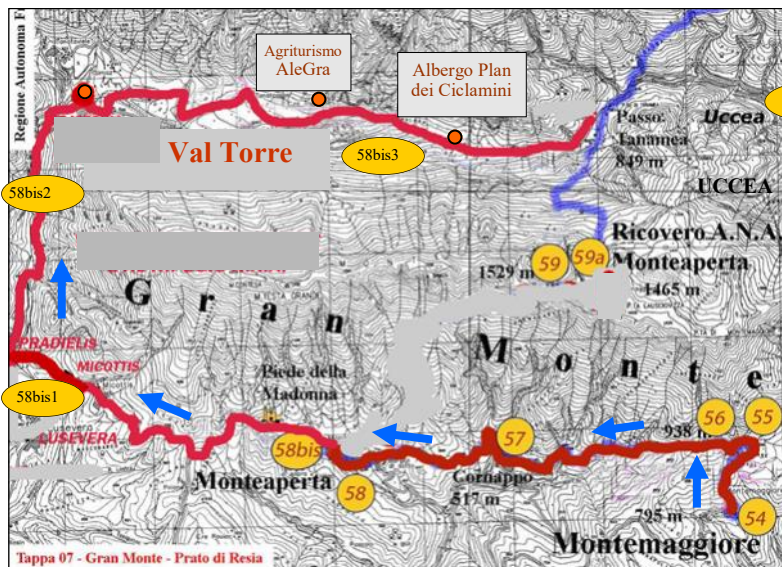
55

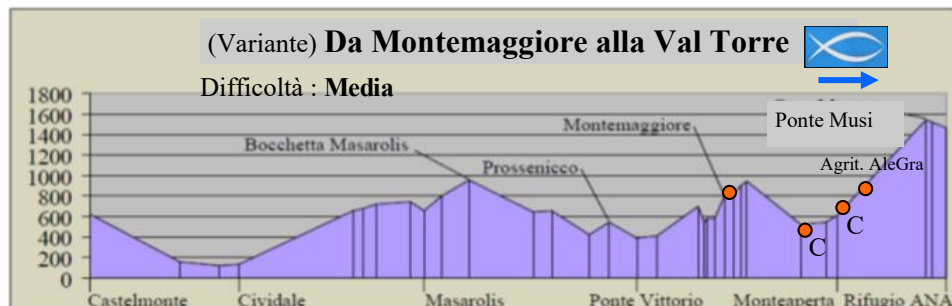
Da Montemaggiore per salire fino alla sella Zaulaca si prende il sentiero 742 che inizia come strada forestale dalla chiesa di Montemaggiore a sinistra, dopo 300 mt a sinistra in salita a gomito fino alla cabina acquedotto vicino alle case, il sentiero entra nel bosco, si va in salita per 1 km prima di giungere alla sella per ridiscendere lungo il sentiero verso Cornappo.

54



Per chi desidera intraprendere il Cammino Celeste si consiglia l'acquisto della guida Nuova Edizione:
Il Cammino Celeste
A piedi da Aquileia al Monte Lussari (€ 18,00)
dove sono pubblicate **35 Cartine**
dettagliate della Tabacco, mediamente 3 per ogni Tappa.
- O stampare la cartina allegata -



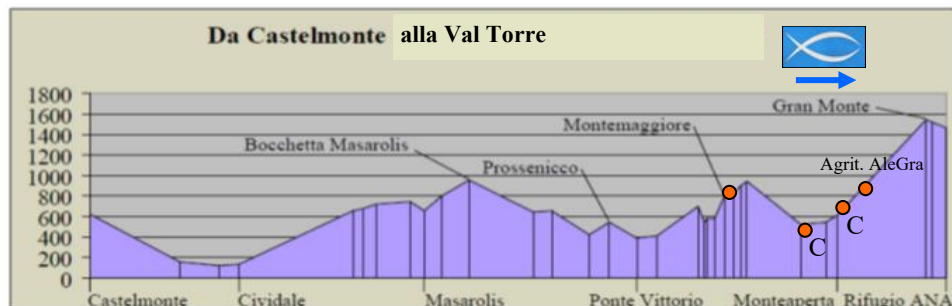


6TAPPA : MONTEMAGGIORE - VAL TORRE

Anno 2026

A- STRUTTURE RICETTIVE DI RISTORO		
Bar, Ristorante, Pizzeria, Locanda, Agriturismo	Tel.- Cell.	Rilievo GPX
Ponte Sambo 1da Monteaperta - B&B Nido delle Naiadi (Simonetta)	C.328 2264956	46-6-1
Monteaperta, Trattoria All'Orso (sig.Carlo 3385755645) Amira:	C. 3274740437	
Agriturismo " AleGra " in Val Torre 2 km dopo Ponte Musi C.3311145369 Ale	C. 3393718963	760
Albergo-ristorante Pian dei Ciclamini 3 km dopo Ponte Musi	C. 348 7690918	
B - STRUTTURE RICETTIVE DI PERNOTTAMENTO		
B&B, Hotel, Ostello, Agriturismo, Rifugio, Campeggio, Altro	Tel.- Cell.	Rilievo GPX
Ponte Sambo 1da Monteaperta - B&B "Nido delle Naiadi" (Simonetta Tarnold)	C.328 2264956	46-6-1
Monteaperta - Affittacamere All'Orso (sig.Carlo 3385755645) Amira:	C. 3274740437	
Pradielis - B&B Luciana , Fraz. Pradielis 9 (T. 0432 787491)	C. 339 1870593	513
Pradielis - B&B di Stefano Sgrazzutti Fraz. Pradielis (T. 0432 787905)	C.3391870593	513
Pradielis - Affittacamere Val Torre Fraz. Pradielis 53 (Coos Giovanni)	C. 3473315070	
Val Torre - Ag. " AleGra " in Val Torre 2 km dopo Ponte Musi - C.3311145369 Ale si dorme in casette di legno con tetto spiovente di vetro / obbligo portarsi : sacco a pelo e l'asciugamano.	C. 3393718963	760
Val Torre - Rifugio escursionistico Pian dei Ciclamini , a 3 km da Ponte Musi - 2 km da passo Tanamea (prenotazioni anche tramite sito: www.rifugiopiandeiciclamini.it) e mail: info@rifugiopiandeiciclamini.it	Simone C. 348 7690918 Rebecca 3465877538	
C - FORNITORI DI SERVIZI		
Generi alimentari, Farmacie, Bancomat, Stazione Carabinieri,	Tel.- Cell.	Rilievo GPX
C/a Alimentari/Panifici		
Lusevera - Panificio Graziutti , Fraz. Pradielis 3	T. 0432 787026	401
C/b Farmacie		
Lusevera- Farmacia Coradazzi dott. Corrado , Fraz. Vedronza 26	T. 0432 787078	401
C/c Banche / bancomat		
Nimis - Popolare Friuladria , Corte Trieste 8		
C/d Pronto Soccorso		
	112	
C/e Carabinieri - Guardia Forestale		
Tarcento - Stazione forestale di Tarcento via Matteotti 36	T.0432 785598	46-6-3
C/f Trasporti		
Servizio autocorriere Saf	T.0432 608111	
Taxi - da Tarcento, Zanier Giacomo .	C. 3394419240	
Taxi - da Tarcento di Antimo lavazzo	C. 347 7224217	
Taxi - da Reana del Roiale Za.Ma. Transfert FVG	C. 3485822667	
Taxi - da Resia - Noleggio con conducente fino a 8 posti Valente Paolo	380 1886040	





6^aTAPPA , MONTEMAGGIORE - VAL TORRE:
siti d'interesse artistico / culturale / naturalistico

D - INTERESSE ARTISTICO / ARCHITETTONICO

Chiesa, Campanile, Santuario, Capitello, Monumento, Castello, altro

Tel.- Cell.

Rilievo GPX

Cornappo - **Chiesa Parrocchiale**

412

Monteaperta: **Chiesa Parrocchiale**

603

Lusevera **Chiesa a Parrocchiale**

401

E - INTERESSE CULTURALE

Museo, Pinacoteca, Biblioteca, sito Archeologico, altro

Tel.- Cell.

Rilievo GPX

Lusevera - **Museo Etnografico**, via Capoluogo 51

C. 327 9071016

401

F - INTERESSE NATURALISTICO

Parco, Punto panoramico, Area protetta, Orto botanico, Altro.

Tel.- Cell.

Rilievo GPX

Musi Loc. Ponte - Parco Naturale delle Prealpi Giulie

C. 392 1306550

737

Monti Musi

737

Villanova delle Grotte, 3 - Grotte di Villanova

C. 320 4554597

401

G - TIMBRO CREDENZIALE CAMMINO CELESTE

	Tel.- Cell.	Rilievo GPX
Monteaperta - Affittacamere All'Orso (sig. Carlo 3385755645) sig.ra Amira	C. 3274740437	
Val Torre-Agriturismo " AleGra " Loc.Tana Cason C.3311145369 sig. Alessandro	C. 3393718963	760
Val Torre - Rifugio escursionistico Pian dei Ciclamini , a 3 km da Ponte Musi 2 km da passo Tanamea	C. 348 7690918	



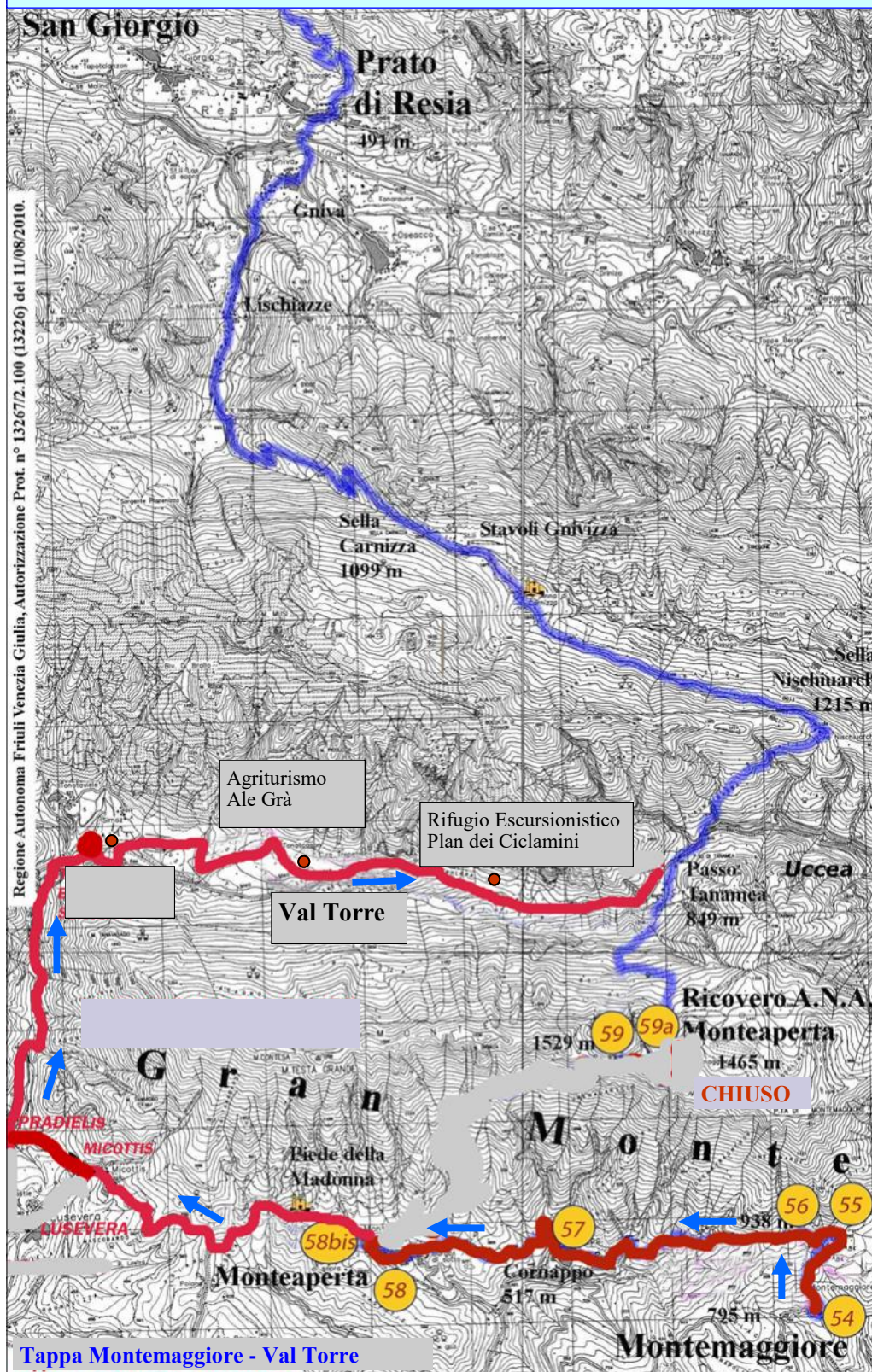
CAMMINO CELESTE

www.camminocelste.eu



CARTINA TAPPA 6:

Tutto il percorso del Camino Celeste è segnalato con tante tabelline dimensione cm 10x10, con la freccia che indica la via corretta del Camino Celeste!



Tabelline segna via del Camino Celeste

