


INDICAZIONI DEL CAMMINO CELESTE BARBANA/AQUILEIA - MONTE LUSSARI

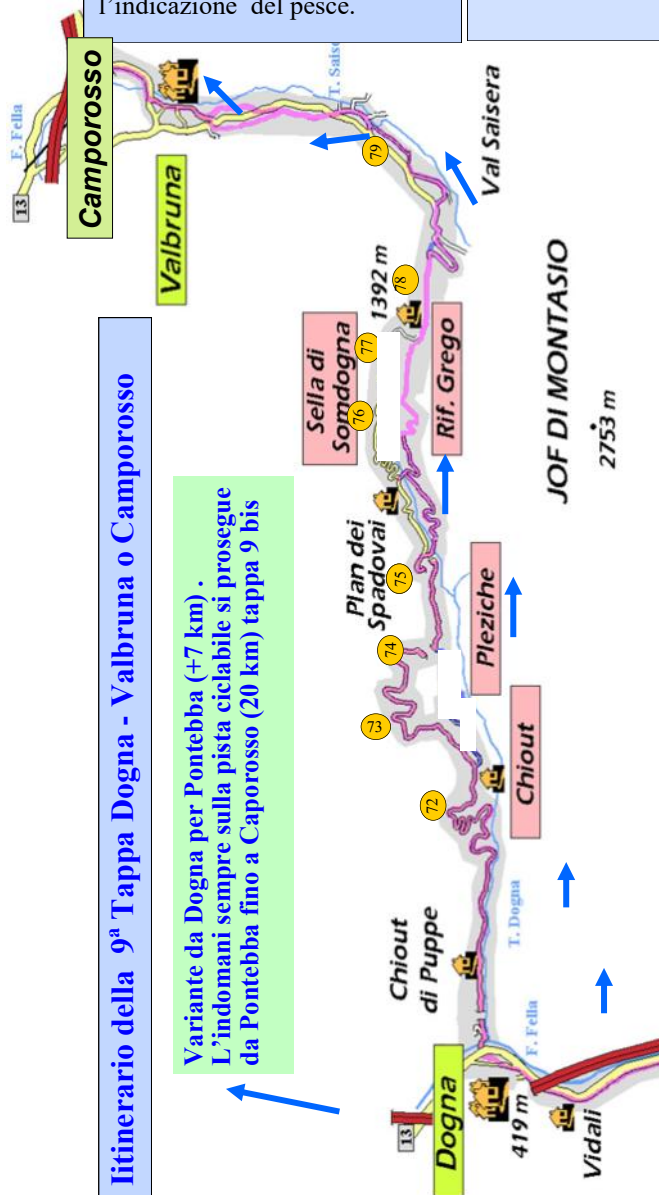
9ª Tappa: Dogna - Valbruna o Camporosso

- Punto di partenza : Dogna
- Punto di Arrivo: Valbruna
- Disl. risalite/discese: 1085 m / 700 m
- Lunghezza : 27,1 km Valbruna
29,6 Km Camporosso
- Durata : ± 8,0 h



Segnaletica lungo il Cammino:
Se vuoi seguire la Via consigliata del Cammino Celeste segui l'indicazione del pesce.

ANNO 2026



Itinerario della 9ª Tappa Dogna - Valbruna o Camporosso

**Variante da Dogna per Pontebba (+7 km) .
L'indomani sempre sulla pista ciclabile si prosegue da Pontebba fino a Caporosso (20 km) tappa 9 bis**

Per chi desidera intraprendere il Cammino Celeste si consiglia l'acquisto della guida Nuova Edizione:

Il Cammino Celeste

A piedi da Aquileia al Monte Lussari (€ 18,00)

dove sono pubblicate **35 Cartine**

dettagliate della Tabacco, mediamente 3 per ogni Tappa.

- O consultare la cartina di pagina 4 -



Associazione
**ITER AQUILEIENSE -
CAMMINO CELESTE-**
www.camminocelste.eu



9ª Tappa

Dal rifugio Grego si scende lungo il sentiero 611, che in realtà pare un fascio di sentieri, che si intersecano fra loro, o anche lungo la nuova strada bianca. Dopo un chilometro di discesa nel bosco si giunge su un'altra strada bianca lunga poco più di 1 km per giungere a sua volta, dopo una cappella alla Malga Saisera. Lungo la Val Saisera si procede in piano per alcuni chilometri immersi nella Foresta di Tarvisio fino a Valbruna o proseguire fino alla vicina Camporosso. (2 km)

Dal caratteristico rifugio del Grego si ammira una corona straordinaria di montagne, sono le Dolomiti friulane con le cime del Grande e Piccolo Nabois, Jof Fuart e Montasio.

Qui termina l'asfalto, s'imbocca la strada che entra nel bosco, in pochi minuti dopo Sella Somdogna si giunge al rifugio Grego. Il rifugio è gestito ed offre sia ristoro che

Non ci sono note di rilievo se non quella di **consigliare di procedere lungo la strada asfaltata** evitando i sentieri che non riducono i tempi di percorrenza del Cammino e spesso le piene del torrente li modificano.

Il pianoro di Plan dei Spadovai è ampio e soleggiato. Cavalli, capre e mucche sono libere al pascolo con un ben fornito agriturismo aperto da fine giugno a metà settembre

La vista sul Montasio è spettacolare, vale la pena soffermarsi più volte ad ammirare il maestoso paesaggio montano con le sue imponenti cime.

La strada è poco frequentata, e la vallata è abitata da qualche decina di persone, si superano quattro gallerie, di cui tre lunghe 150 mt. ed illuminate.

Lungo la valle ci sono alcune borgate attraversate, tutte indicate sulla cartina a fianco.

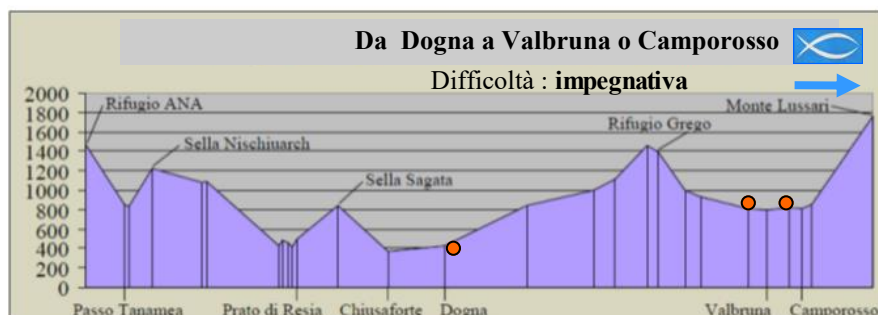
Usciti dalla foresteria di Dogna, si passa tra le case, si attraversa il ponte sul fiume Fella, e si prosegue dritti entrando in Val Dogna lunga ben 18 km tutta asfaltata in salita e completamente soleggiata, ma poco frequentata dalle auto. Se la giornata è soleggiata si consiglia di partire presto la mattina.

Variante:

Tappa 8 / Prato di Resia - Pontebba

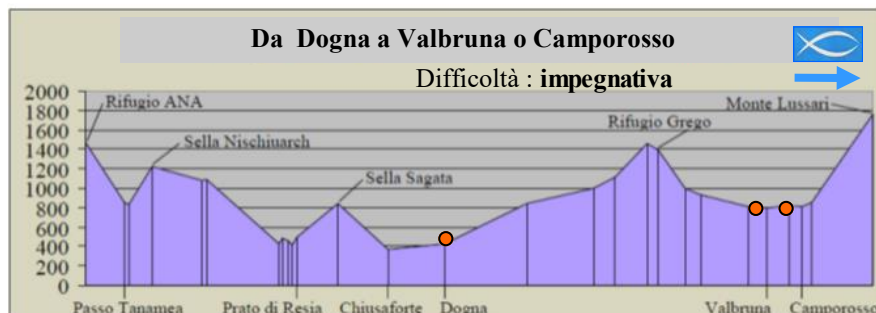
Tappa 9bis / Pontebba - Camporosso

...arrivati a Dogna (Tappa 8) proseguire lungo la pista ciclabile Alpe Adria per 7 km fino a Pontebba dove sono presenti molte strutture di pernottamento e trattorie. L'indomani da Pontebba (tappa 9) percorrere la pista ciclabile Alpe Adria fino a Caporosso.



| 9ª TAPPA - DOGNA - VALBRUNA o CAMPOROSSO o variante per Pontebba | | |
|---|----------------------|--------------------|
| A- STRUTTURE RICETTIVE DI RISTORO | | |
| Bar, Ristorante, Pizzeria, Locanda, Agriturismo | Tel.- Cell. | Rilievo GPX |
| Val Dogna-Casera Plan dei Spadovai, Plan dei Spadovai Eliana 3387976157aperto da fine giugno a metà settembre 2023 | C. 3319033133 (papà) | 42-1378 |
| Val Dogna - Rifugio F.lli Grego . Alla fine della valle Sella Somdogna. Aperto da metà giugno a fine settembre | C3491997876 | 42-1436 |
| Valbruna - Al vecchio Keil , via Alpi Giulie 2 | T. 0428660554 | 35-21 |
| Valbruna - Jof Fuat Bar&Rist. , P.zza della Chiesa 20 | T. 0428 660491 | 35-33 |
| Valbruna verso Camporosso - Trattoria Papillon , via Val Canali 6 | C. 346 1680411 | 35-356 |
| Camporosso - Rist. Alte Hutte , via Lussari | T. 0428 653515 | 28-121 |
| Molte pizzerie e ristoranti sono presenti a Valbruna e a Camporosso o a Pontebba se si decide di percorrere la variante. | | |
| B - STRUTTURE RICETTIVE DI PERNOTTAMENTO | | |
| B&B, Hotel, Ostello, Agriturismo, Rifugio, Campeggio, Altro... | Tel.- Cell. | Rilievo GPX |
| Val Dogna - Casera Plan dei Spadovai, Plan dei Spadovai | T. 0433 70609 | 42-1378 |
| Val Dogna - Rifugio F.lli Grego Al termine della Val Dogna-Sella Somdogna | C. 3491997876 | 42-1436 |
| Valbruna - B&B Schinc di Wedam Monica via E. Comici 10 | T. 3351769338 | 35-39 |
| Valbruna-Rifugio Casa Alpina Kughy via Comici 11 (sig.ra Barbara) C.333 7999272 | T. 0428 871860 | 35-40 |
| Valbruna- Hotel Saisera , via Alpi Giulie,38 | T. 0428 412507 | 35-41 |
| Camporosso Al Buondi B&B Via Lussari, 18/D | C. 348 2564748 | 1569-2 |
| Camporosso - B&B Da Dante via Diaz,18 (verso Tarvisio) | C. 393 315855856 | |
| Valbruna e Camporosso sono località turistiche con molte pensioni | | |
| Variante per Pontebba-Camporosso:Numerose strutture di pernottamento | | |
| C - FORNITORI DI SERVIZI | | |
| Generi alimentari,Panifici, Farmacie, Bancomat, Stazione Carabinieri, | Tel.- Cell. | Rilievo GPX |
| Valbruna - Alimentari Fiorini - Via Lussari, 14 | C. 328 5312973 | 35-43 |
| Valbruna- Panificio Dolci di Irma , Via Alpi Giulie 22 | T. 0428 60262 | 35-22 |
| Camporosso - Vizi e Sfizi di Piusi Francesca, via Valcanale , 69 | T. 0428 63117 | 35-357 |
| Camporosso - Eurospar , Via Alpi Giulie, 9 | T. 0428 40762 | 35-348 |
| C/b Farmacie | | |
| Valbruna - Farmacia Guarasci , via Pontebbana 14-Malborghetto | T. 0428 60404 | 35-9-1 |
| C/d Pronto Soccorso | | |
| Tarvisio - C.R.I. Comitato Centrale, Via V. Veneto, 58 | T. 0428 2454 | 35-9-5 |
| C/f Trasporti | | |
| Corriera /Tarvisio - Autostazione -via Vittorio Veneto 88-Saf Autoservizi FVG Sito www.saf.ud.it per Udine più corriere tutti i giorni | T.0432 608111 | 35-9-8 |
| Treno / Tarvisio- RFI loc. Boscoverde - Tarvisio per Udine più treni tutti i giorni | | 35-9-9 |
| Taxi - Tarvisio Autocomina | C. 320 2676126 | |
| Taxi - Tarvisio Zozzi Lucuana | C. 0428 2054 | |
| Taxi - Resia - Valente Paolo | 380 1886040 | |





9 TAPPA Dogna - Valbruna o Camporosso: siti d'interesse artistico / culturale / naturalistico

| D - INTERESSE ARTISTICO / ARCHITETTONICO | | |
|---|--------------------|--------------------|
| Chiesa, Campanile, Santuario, Capitello, Monumento, Castello, altro | Tel.- Cell. | Rilievo GPX |
| Val Saisera- Cappella caduti | | 24-649 |
| Valbruna - Il borgo | | 35-383 |
| Camporosso - Chiesa Dorotea | | 35-300 |
| Camporosso - Chiesa Parrocchiale | | 35-365 |
| E - INTERESSE CULTURALE | | |
| Museo, Pinacoteca, Biblioteca, sito Archeologico, altro | Tel.- Cell. | Rilievo GPX |
| Camporosso - Antiquarium , Via Florianca, 1 | C. 345 1285266 | 35-9-12 |
| Caporosso - Monumento dei Pellegrini del Cammino Celeste - Via Lussari | | |
| F - INTERESSE NATURALISTICO | | |
| Parco, Punto panoramico, Area protetta, Orto botanico, Altro. | Tel.- Cell. | Rilievo GPX |
| Rifugio Grego in fondo alla Val Dogna Belvedere sulle Alpi Giulie | C. 3491997876 | 42-1436 |
| Val Saisera - Foresta Millenaria del Tarvisiano | | |
| Valbruna - Vista sulle Alpi Giulie | | 35-383 |

PER CHI VOLESSE PROLUNGARE LA TAPPA n°8 + 13 KM DA DOGNA PUO' SOGGIORNARE PRESSO:

- Val Dogna - Pian dei Spadovai **Agriturismo Spadovai** . sig.na Eliana 3392613948/ papà 331 9033133
Aperto da fine giugno a settembre!

VARIANTE rimanendo sul fondo valle :

- Prolungare da Dogna fino a Pontebba la Tappa di 4 km e l'indomani fare la tappa **9 bis** da Pontebba a Camporosso (20 km) percorrendo sulla pista ciclabile Alpe Adria costruita sulla vecchia linea ferroviaria Udine – Tarvisio.

G - TIMBRO CREDENZIALE CAMMINO CELESTE

| | Tel.- Cell. | Rilievo GPX |
|--|--------------------|--------------------|
| Val Dogna - Agriturismo Plan dei Spadovai , Plan dei Spadovai C. 3392613948 | T. 0433 70609 | 42-1378 |
| Val Dogna - Al termine della Val Dogna/Sella Somdogna Rifugio F.lli Grego | C. 3491997876 | 42-1436 |
| Valbruna - Rifugio Casa Alpina J.Kugy , via Comici T. 0428871860 sig.ra Barbara | C. 333 7999272 | 35-40 |
| Valbruna - Hotel Saisera , via Alpi Giulie,38 / | T. 0428 412507 | |
| Valbruna - Chiesa parrocchiale | | |
| Caporosso - Chiesa Parrocchiale | | |
| Malborghetto /Info Point in piazza Palazzo Veneziano. C.389 3179087 | T.0428 64970 | |





CAMMINO CELESTE

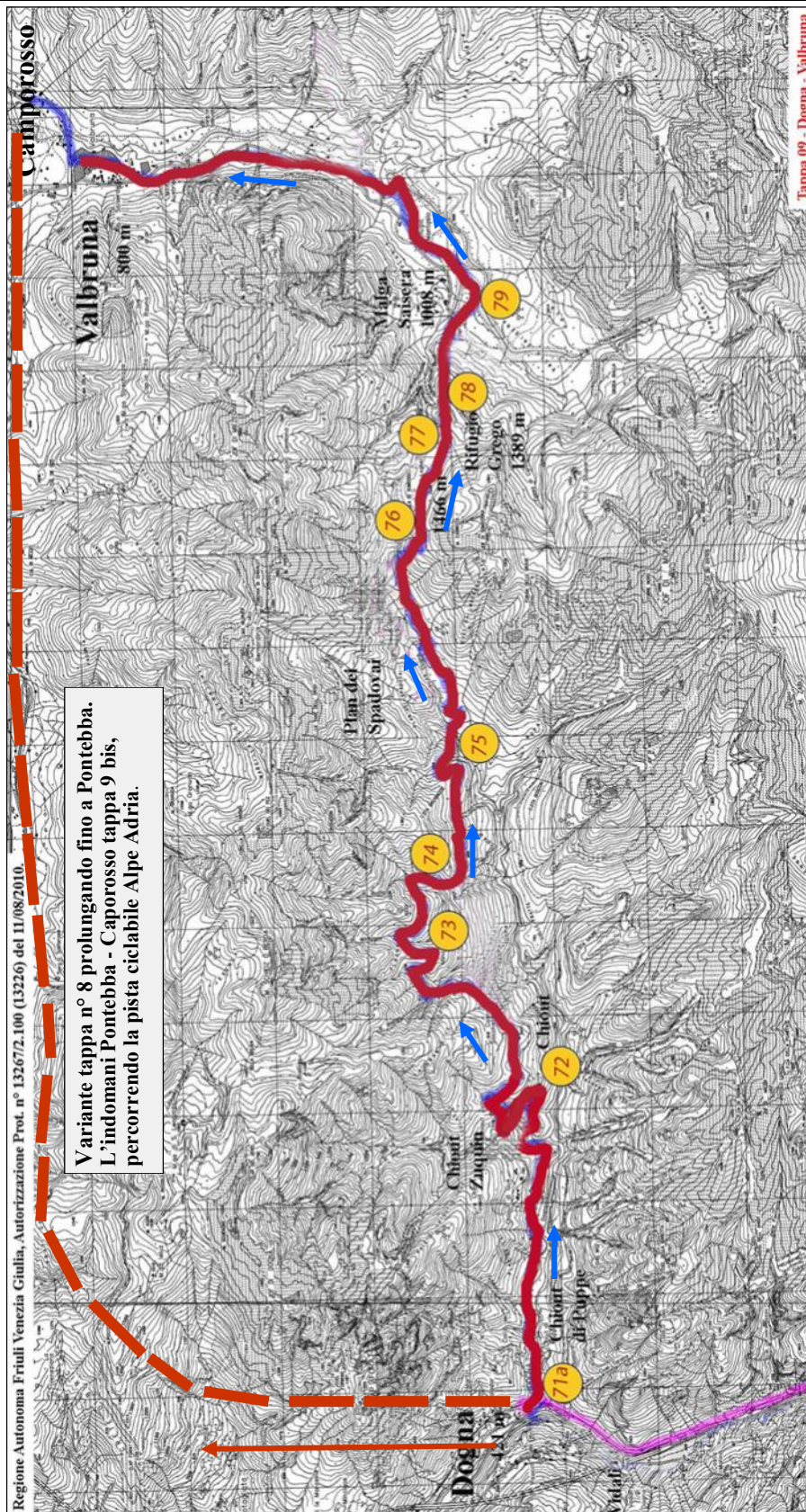
www.camminocelste.eu



CARTINA 9^a TAPPA : DOGNA - VALBRUNA O CAMPOROSSO

CARTINA 9^a TAPPA : DOGNA - VALBRUNA O CAMPOROSSO

Tutto il percorso del Cammino Celeste è segnalato con tante tabelline dimensione cm 10x10, con la freccia che indica la via corretta del Cammino Celeste!



Tabelline segna via del Cammino Celeste

